

Załącznik Nr 3
do Zarządzenia Nr 37/22
Wójta Gminy Milejewo
z dnia 25 marca 2022r.

INFORMACJA O STANIE MIENIA KOMUNALNEGO

za okres od 01 stycznia 2021 roku do 31 grudnia 2021 roku

WÓJT
Krzysztof Szumala

I. INFORMACJA O GRUNTACH

Powierzchnia gruntów stanowiących mienie komunalne położonych w granicach administracyjnych gminy Milejewo wg danych ewidencyjnych gruntów na dzień 31 grudnia 2021 roku wynosi 208,56 ha, co stanowi 2,18 % obszaru gminy Milejewo (9581 ha).

- 1) Struktura władania nieruchomości stanowiących własność gminy Milejewo przedstawia się następująco:

Wyszczególnienie	Pow. gruntów w ha na 31.12.2021 r.
gruntów ogółem	208,56
Grunty wchodzące w skład gminnego zasobu nieruchomości z wyłączeniem gruntów przekazanych w trwały zarząd	203,78
Grunty gminy przekazane w trwały zarząd	4,78
Grunty wchodzące w skład gminnego zasobu nieruchomości z wyłączeniem gruntów przekazanych w użytkowanie wieczyste	205,31
Grunty gminy przekazane w użytkowanie wieczyste	3,25
Grunty tworzące gminny zasób nieruchomości	200,53


WÓJT
Krzysztof Szumala


2) Informacja o gruntach oddanych w użytkowanie wieczyste

Aktualny stan gruntów oddanych w użytkowanie wieczyste przedstawia poniższa tabela:

Grunty w użytkowaniu wieczystym	Pow. w ha	%
Osób fizycznych	1,42	44,00
Pozostałych osób	1,83	56,00
Razem	3,25	100,00

Decyzją Nr RG.6844.1.2021.AW Wójta Gminy Milejewo z dnia 07.04.2021r. oddano Ośrodkowi Pomocy Społecznej w Milejewie w trwałe zarząd udziały w nieruchomości położonej w miejscowości Kamiennik Wielki.

Decyzją Nr RG.6844.3.2021.AW Wójta Gminy Milejewo z dnia 30.08.2021r. oddano Zespołowi Szkolno - Przedszkolnemu w Milejewie w trwałe zarząd udziały w nieruchomości położonej w miejscowości Milejewo.


WÓJTA
Krzysztof Szumala

II. DANE O ZMIANACH W STANIE MIENIA KOMUNALNEGO W OKRESIE od 01 stycznia 2021 roku do dnia 31 grudnia 2021r.

Zmiany w stanie mienia komunalnego przedstawiają się następująco:


1. Podziały nieruchomości wchodzących do zasobu gminy

Nie dokonano podziału.

2. Zbywanie nieruchomości z gminnego zasobu nieruchomości

w analizowanym okresie rozdysponowano trwale poprzez zbycie następujące nieruchomości:

Lp.	Położenie nieruchomości	Oznaczenie nieruchomości	Opis nieruchomości zgodnie z mpzp	Forma i tryb zbycia nieruchomości	Uzyskana cena w zł.
1	2	3	4	5	6
1	Kamiennik Wielki	dz. nr 517 o pow. 0,2283	droga zbiorcza	Sprzedaż w drodze przetargu ustnego nieograniczonego	36.360,00
2	Kamiennik Wielki	dz. nr 518 0,3314 ha	ter. zabudowy produkcyjno - składowej	Sprzedaż w drodze przetargu ustnego nieograniczonego	46.460,00
3	Piastowo	dz. nr 190/3 o pow. 1,3223	ter. zabudowy usługowej	Sprzedaż w drodze rokowań	190.896,00
4	Huta Żuławska	dz. nr 117/4 o pow. 0,2324	ter. zabudowy mieszkalno – usługowej	Sprzedaż w drodze rokowań	65.000,01
Razem:					338.716,01


WÓJT
Krzysztof Szumala

3. nabywanie nieruchomości do gminnego zasobu nieruchomości

Lp.	Położenie nieruchomości	Oznaczenie nieruchomości	Opis nieruchomości zgodnie z mpzp	Forma i tryb nabycia nieruchomości	Uwagi.
1	2	3	4	5	6
1	Ogrodniki	Dz. Nr 37/4 o pow. 0,0581 ha	T-10 tereny rolne	Art. 44 ust. 1 ustawy o gospodarowaniu nieruchomościami rolnymi Skarbu Państwa - nieodpłatnie	
2	Zalesie	Dz. Nr 3/11 o pow. 0,0270 ha	MU- tereny zabudowy mieszkalno- usługowej	art. 18 ust. 2 pkt 9 lit. a ustawy o samorządzie gminnym - odpłatnie	

Uchwałą Nr XXII/155/2021 Rady Gminy Milejewo z dnia 26 sierpnia 2021 roku w sprawie wyrażenia zgody na nieodpłatne przejęcie do mienia komunalnego gminy nieruchomości stanowiącej własność Skarbu Państwa – przejęto do mienia komunalnego działkę nr 37/4, o pow. 0,0581 ha, obręb Ogrodniki, gmina Milejewo.

Uchwałą Nr XXIV/169/2021 Rady Gminy Milejewo z dnia 25 listopada 2021r. w sprawie wyrażenia zgody na nabycie nieruchomości na rzecz Gminy Milejewo - nabyto działkę nr 3/11, obręb Zalesie, gmina Milejewo.

WÓJT
Krzysztof Szumala

III. DANE O DOCHODACH UZYSKANYCH Z TYTUŁU WYKONYWANIA PRAW WŁASNOŚCI I INNYCH PRAW MAJĄTKOWYCH

Gmina Milejewo z tytułu wykonywania prawa własności i innych praw majątkowych w okresie rozliczeniowym uzyskała następujące dochody:

1) z tytułu sprzedaży

Wyszczególnienie	Wykonanie w zł na dzień 31 grudnia 2021r.
Sprzedaż nieruchomości zabudowanych i niezabudowanych	338714,09
Wpływy z rat za nieruchomości sprzedane w latach ubiegłych	6336,99
Razem:	345051,08
Wpływy ze sprzedaży składników majątkowych z lat ubiegłych	0,00
Ogółem:	345051,08

2) z tytułu opłat majątkowych

Wyszczególnienie	Wykonanie w zł na dzień 31 grudnia 2021r.
Czynsze za lokale mieszkalne	9799,33
Czynsze za lokale użytkowe	37008,51
Opłaty roczne za użytkowanie wieczyste gruntów	12733,35
Dzierżawa gruntów	0,00
Razem:	59541,19

IV. INNE INFORMACJE O ZDARZENIACH MAJĄCYCH WPŁYW NA STAN MIENIA KOMUNALNEGO

W części tabelarycznej stanowiącej integralną część informacji ujęte są nakłady, które gmina poniesie w 2022 r. na:

- remonty dróg gminnych,
- remonty budynku, w którym znajdują się lokale socjalne oraz bieżące naprawy lokali mieszkalnych,

Planowane wpływy/ dochody ze składników mienia komunalnego z tytułu:

Lp.	Wyszczególnienie	wartość wpływów/ dochodów
1	sprzedaży nieruchomości gruntowych zabudowanych i niezabudowanych	806455,00
2	czynszów za lokale mieszkalne i użytkowe, dzierżawy gruntów	387360,00
3	opłat rocznych za użytkowanie wieczyste i za przekształcenie prawa użytkowania wieczystego gruntu zabudowanego na cele mieszkaniowe w prawo własności	18085,00
4	opłat planistycznych i adiacenckich	30 000,00
5	spłat ratalnych sprzedanych nieruchomości	0,00

WÓJT
Krzysztof Szumala

Wykaz mienia komunalnego za rok 2021 **wieś Huta Żuławska**

Lp.	Nr ewid. działki	Oznaczenie wg księgi wieczystej	Pow. dz. w m ²	Rodzaj użytkowania	Rodzaj budynku lub budowli	Wartość w zł		Planowany obrót w 2022 roku w zł			
						gruntu	części składowych	nakłady	dochody z czynszu	dochody ze sprzedaży	stan na 31.12.2021
1	2	3	4	5	6	7	8	9	10	11	12
1	12511	EL1E/00031828/9	1166,00	ter. budow.	---	571,40	---	---	---	---	571,40
2	12512	EL1E/00031828/9	1001,00	ter. budow.	plac zabaw i wiatra	490,50	28329,00	---	---	---	28819,50
3	12713	EL1E/00031828/9	424,00	zabudowana	remiza	225,00	5183,17	---	---	---	5408,17
4	12712	EL1E/00103795/4	68,00	ter. komunik.	droga	2724,00	---	---	---	---	2724,00
5	12613	EL1E/00103795/4	606,00	ter. zabudowy	nierzabudow.	24276,00	---	---	---	---	24276,00
6	12614	EL1E/00103794/7	303,00	zabudowana	świetlica	41,00	48027,25	---	---	---	48068,25
7	12616	EL1E/00103794/7	68,00	zabudowana	hydrant	10,00	---	---	---	---	10,00
8	118	EL1E/00031828/9	6000,00	nieużytki	zb. wodny	3000,00	---	---	---	---	3000,00
9	124	EL1E/00031828/9	2500,00	nieużytki	zb. wodny	49749,99	---	---	---	---	49749,99
10	168	EL1E/00031828/9	1000,00	ter. rolne	---	500,00	---	---	---	---	500,00
11	169	EL1E/00031828/9	1000,00	ter. rolne	---	500,00	---	---	---	---	500,00
12	138	EL1E/00031828/9	293,00	ter. komunik.	droga	---	---	---	---	---	---
13	116	EL1E/00031828/9	300,00	ter. komunik.	droga	---	10209,00	---	---	---	10209,00
14	100	EL1E/00031828/9	4200,00	ter. komunik.	droga	70,00	---	---	---	---	70,00
15	161	EL1E/00031828/9	7000,00	ter. komunik.	droga	110,00	---	---	---	---	110,00
16	144	EL1E/00031828/9	2300,00	ter. komunik.	droga	40,00	---	---	---	---	40,00
17	73	EL1E/00031828/9	8700,00	ter. komunik.	droga	140,00	59655,00	---	---	---	59795,00
18	166	EL1E/00031828/9	500,00	ter. komunik.	droga	10,00	---	---	---	---	10,00
19	167	EL1E/00031828/9	700,00	ter. komunik.	droga	10,00	---	---	---	---	10,00
20	113	EL1E/00031828/9	8200,00	ter. komunik.	dr., nawierzchnia	130,00	14145,00	---	---	---	14275,00
21	98	EL1E/00031828/9	2000,00	ter. komunik.	droga	30,00	---	---	---	---	30,00
22	74	EL1E/00031828/9	2600,00	ter. komunik.	droga	40,00	---	---	---	---	40,00
23	7612	EL1E/00031828/9	1200,00	ter. komunik.	droga	20,00	---	---	---	---	20,00
24	7812	EL1E/00031828/9	1000,00	ter. komunik.	droga	20,00	---	---	---	---	20,00

WÓJT

Krzysztof Szumata

25	79\2	EL1E/00031828/9	1000,00	ter. komunik.	droga	20,00	--	--	--	20,00
26	112\3	EL1E/00031828/9	200,00	ter. komunik.	droga	--	--	--	--	--
27	132\2	EL1E/00031828/9	4600,00	ter. komunik.	droga	70,00	--	--	--	70,00
28	132\3	EL1E/00031828/9	300,00	ter. komunik.	droga	--	--	--	--	--
29	141\5	EL1E/00031828/9	400,00	ter. komunik.	droga	10,00	--	--	--	10,00
30	111\3	EL1E/00031828/9	400,00	ter. komunik.	droga	10,00	--	--	--	10,00
31	122\2	EL1E/00031828/9	300,00	ter. komunik.	droga	--	--	--	--	--
32	111\5	EL1E/00031828/9	4100,00	ter. sportowe	niezabudow.	8200,00	--	--	--	8200,00
33	117\3	EL1E/00100314/8	733,00	ter. zabudowy	zabudow.	748,00	--	--	--	748,00
34	120	EL1E/00004515/4	7566,00	ter. zabudowy	zabudow.	1320,00	--	--	--	1320,00
35	122\5	EL1E/00031828/9	200,00	ter. zabudowy	zabudow.	400,00	--	--	--	400,00
36	134\4	EL1E/00031828/9	1500,00	ter. zabudowy	niezabudow.	3000,00	--	--	--	3000,00
37	68\3	EL1E/00078627/1	69,00	ter. komunik.	droga	--	--	--	--	--
38	55	EL1E/00031828/9	9900,00	ter. rolne	--	4950,00	--	--	--	4950,00
39	43\11	EL1E/00031828/9	3865,00	ter. zabudowy	niezabudow.	3092,58	--	--	--	3092,58
39		RAZEM	88262,00			104528,47	165548,42	0,00	0,00	270076,89

WÓJT
Krzysztof Szumala

Wykaz mienia komunalnego za rok 2021 wieś Jagodnik


Lp.	Nr ewid. działki	Oznaczenie wg księgi wieczystej	Pow. dz. w m ²	Rodzaj użytkowania	Rodzaj budynku lub budowli	Wartość w zł		Planowany obrót w 2022 roku w zł			
						gruntu	części składowych	nakłady	dochody z czynszu	dochody ze sprzedaży	stan na 31.12.2021
1	2	3	4	5	6	7	8	9	10	11	12
1	56	EL1E/00033333/6	1800,00	ter. rekreac.	boisko	900,00	34595,55	---	---	---	35495,55
2	55\1	EL1E/00033333/6	1700,00	niezabudowana	boisko, plac zabaw	850,00	48015,00	---	---	---	48865,00
3	149/1	EL1E/00061271/8	322,00			48,86	---	---	---	---	48,86
4	149/2	EL1E/00061271/8	3078,00	zabudowana	bud. mieszk. Świetlica, udział 2371/10000	757,28	1280,54	---	698,40	---	2037,82
5	61	EL1E/00033333/6	300,00	zabudowana	remiza	150,00	3077,18	---	---	---	3227,18
6	92\4	EL1E/00033333/6	1600,00	zabudowana	pętla autobusowa wiatra	800,00	4797,00	---	---	---	5597,00
7	7	EL1E/00033333/6	2700,00	ter. komunik.	droga	40,00	---	---	---	---	40,00
8	15	EL1E/00033333/6	400,00	ter. komunik.	droga	10,00	---	---	---	---	10,00
9	27	EL1E/00033333/6	300,00	ter. komunik.	droga	---	---	---	---	---	---
10	39	EL1E/00033333/6	2100,00	ter. komunik.	droga	30,00	---	---	---	---	30,00
11	148/1	EL1E/00033333/6	1701,00	niezabudowana	---	1891,00	---	---	---	---	1891,00
12	148/2	EL1E/00033333/6	785,00	zabudowana	mieszkalny gospod.	875,00	7533,21	---	3192,12	---	8408,21
13	148/3	EL1E/00033333/6	115,00	ter. komunik.	---	131,00	---	---	---	---	131,00
14	148/4	EL1E/00033333/6	1739,00	ter. komunik.	droga	1933,00	---	---	---	---	1933,00
15	62	EL1E/00033333/6	1400,00	ter. komunik.	droga	20,00	---	---	---	---	20,00
16	79	EL1E/00033333/6	2200,00	ter. komunik.	droga	30,00	3888,00	---	---	---	3918,00
17	82	EL1E/00033333/6	300,00	ter. komunik.	droga	---	---	---	---	---	---
18	94	EL1E/00033333/6	2300,00	ter. komunik.	droga	30,00	---	---	---	---	30,00
19	99	EL1E/00033333/6	3100,00	ter. komunik.	droga	1034,00	---	---	---	---	1034,00

WÓJT
Krzysztof Szumala

20	146/2	EL1E/00033333/6	6500,00	ter. komunik.	droga	100,00	--	--	--	--	100,00
21	40/1	EL1E/00033333/6	3000,00	ter. komunik.	droga	50,00	--	--	--	--	50,00
22	71/4	EL1E/00033333/6	1400,00	ter. komunik.	droga	20,00	--	--	--	--	20,00
23	90/4	EL1E/00033333/6	600,00	ter. komunik.	droga	10,00	--	--	--	--	10,00
24	32/1	EL1E/00033333/6	590,00	ter. komunik.	droga	10,00	4230,00	--	--	--	4240,00
25	54/1	EL1E/00033333/6	300,00	ter. komunik.	droga	--	--	--	--	--	--
26	146/9	EL1E/00033333/6	16800,00	ter. komunik.	droga	290,00	128926,35	--	--	--	129216,350
27	38/6	EL1E/00033333/6	3400,00	ter. komunik.	droga	50,00	--	--	--	--	50,00
28	25/3	EL1E/00018770/0	400,00	ter. komunik.	droga, udział 1/2	--	--	--	--	--	--
29	22/4	EL1E/00033333/6	900,00	ter. komunik.	droga	10,00	--	--	--	--	10,00
30	95/1	EL1E/00033333/6	2400,00	ter. komunik.	droga	40,00	32226,00	--	--	--	32266,00
31	95/2	EL1E/00033333/6	3000,00	ter. komunik.	droga	50,00	--	--	--	--	50,00
32	71/7	EL1E/00033333/6	1000,00	ter. komunik.	droga	86,00	--	--	--	--	86,00
33	59	EL1E/00093709/1	200,00	ter. komunik.	droga	200,00	--	--	--	--	200,00
34	29	EL1E/00015287/6	500,00	niezabudowana	--	1000,00	--	--	--	--	1000,00
35	45/1	EL1E/00066849/6	3128,00	zabudowana	bud. mieszk. udział 473/1000	1217,50	65590,71	--	--	1516,80	66808,21
36	91/1	EL1E/00005681/5	2652,00	zabudowana	przyłącze wodoci. MOR trasy rower.	4551,00	160399,86	--	--	--	164950,86
37	91/4	EL1E/00005681/5	11,00	ter. komunik.	droga	15	--	--	--	--	15
38	87	EL1E/00033333/6	600,00	ter. komunik.	droga	90,00	--	--	--	--	90,00
39	83/5	EL1E/00033333/6	376,00	ter. komunik.	droga	186,00	--	--	--	--	186,00
40	83/4	EL1E/00033333/6	318,00	ter. komunik.	droga	158,00	--	--	--	--	158,00
41	38/4	EL1E/00060191/6	93500,00	wody stojące	jezioro	--	--	--	--	--	--
42	77/4	EL1E/00060191/6	1600,00	wody stojące	--	--	--	--	--	--	--
43	77/6	EL1E/00060191/6	400,00	wody stojące	--	--	--	--	--	--	--
44	80/1	EL1E/00060191/6	500,00	wody stojące	--	--	--	--	--	--	--
45	58/2	EL1E/00033333/6	977,00	ter. komunik.	droga	15,03	--	--	--	--	15,03
46	80/3	EL1E/00060191/6	300,00	ujęcie wody	--	--	--	--	--	--	--
47	48/3	--	114,00	ter. komunik.	droga	120,00	--	--	--	--	120,00
47	RAZEM		173406,00			17798,67	494559,40	0,00	5407,32	0,00	512358,07

Wykaz mienia komunalnego za rok 2021 wieś Kamiennik Wielki

Lp.	nowy nr ewid. działki	stary nr ewid. działki		Oznaczenie wg księgi wieczystej	Pow. dz. w m2	Rodzaj użytkowania	Rodzaj budynku lub budowli	Wartość w zł			Planowany obrót w 2022 roku w zł			
		nr działki	ark. mapy					gruntu	części składowych	nakłady	dochody z czynszu	dochody ze sprzedaży	stan na 31.12.2021	
1	2	3	4	5	6	7	8	9	10	11	12	13	14	
1	317	23	1	EL1E/00033363/5	200,00	niezabodow.	ter. zabudowy	50,00	--	--	--	--	50,00	
2	299	5	1	EL1E/00033363/5	800,00	niezabudow.	--	400,00	269723,41	--	--	--	270123,41	
3	323/2	4\1	1	EL1E/00033363/5	1016,00	budowlana	pętla autobus.	520,00	65523,76	--	--	--	66043,76	
4	627	7\3	5	EL1E/00033363/5	1700,00	zabudow.	mogilnik	850,00	--	--	--	--	850,00	
5	372	4\2	2	EL1E/00033363/5	400,00	ter. roln.	--	200,00	50,00	--	--	--	250,00	
6	293	6\2	8	EL1E/00033363/5	2800,00	leśne	--	1400,00	400,00	--	--	--	1800,00	
7	290	5\2	8	EL1E/00033363/5	2300,00	leśne	--	1150,00	1200,00	--	--	--	2350,00	
8	49	50	2	EL1E/00033363/5	5800,00	leśne	--	2900,00	1200,00	--	--	--	4100,00	
9	54	45	2	EL1E/00033363/5	5800,00	leśne	--	2900,00	1600,00	--	--	--	4500,00	
10	55	44	2	EL1E/00033363/5	5000,00	leśne	--	2500,00	1400,00	--	--	--	3900,00	
11	60	39	2	EL1E/00033363/5	5000,00	leśne	--	2500,00	900,00	--	--	--	3400,00	
12	332	10	1	EL1E/00033363/5	100,00	zabudowana	studnia	50,00	500,00	--	--	--	550,00	
13	685	80\2	1	EL1E/00033363/5	1200,00	ter. komunik.	droga	20,00	--	--	--	--	20,00	
14	261	67\6	1	EL1E/00033363/5	900,00	ter. komunik.	droga	10,00	--	--	--	--	10,00	
15	639	81	1	EL1E/00033363/5	4000,00	ter. komunik.	droga	10,00	--	--	--	--	10,00	
16	256	82	1	EL1E/00033363/5	900,00	ter. komunik.	droga	10,00	--	--	--	--	10,00	
17	342	83	1	EL1E/00033363/5	200,00	ter. komunik.	droga	10,00	--	--	--	--	10,00	
18	298	84	1	EL1E/00033363/5	8000,00	ter. komunik.	droga, próg zwalniający	130,00	748042,57	--	--	--	748172,57	
19	316	85	1	EL1E/00033363/5	2500,00	ter. komunik.	droga	40,00	--	--	--	--	40,00	



20	309	86	1	EL1E/00033363/5	900,00	ter. komunik.	droga	10,00	361668,78	--	--	361678,78
21	334	87	1	EL1E/00033363/5	200,00	ter. komunik.	droga, wiata przystankowa	10,00	93745,39	--	--	93755,39
22	98	89	1	EL1E/00033363/5	9200,00	ter. komunik.	droga nawierzchnia	150,00	24600,00	--	--	24750,00
23	228	91	1	EL1E/00033363/5	800,00	ter. komunik.	droga	10,00	--	--	--	10,00
24	251	93\1	1	EL1E/00033363/5	3800,00	ter. komunik.	droga	60,00	--	--	--	60,00
25	271	95	1	EL1E/00033363/5	5800,00	ter. komunik.	droga	90,00	--	--	--	90,00
26	371	4\1	2	EL1E/00033363/5	1300,00	ter. komunik.	droga	20,00	--	--	--	20,00
27	392	6\4	2	EL1E/00033363/5	400,00	ter. komunik.	droga	10,00	--	--	--	10,00
28	101	58\11	2	EL1E/00033363/5	2000,00	ter. komunik.	droga	30,00	--	--	--	30,00
29	389	63	2	EL1E/00033363/5	3600,00	ter. komunik.	droga	50,00	--	--	--	50,00
30	48	65	2	EL1E/00033363/5	9400,00	ter. komunik.	droga	140,00	--	--	--	140,00
31	79	67	2	EL1E/00033363/5	2700,00	ter. komunik.	droga	40,00	--	--	--	40,00
32	82	68\1	2	EL1E/00033363/5	600,00	ter. komunik.	droga	10,00	--	--	--	10,00
33	40	66\1	2	EL1E/00033363/5	3600,00	ter. komunik.	droga	50,00	--	--	--	50,00
34	390	15	3	EL1E/00033363/5	1600,00	ter. komunik.	droga	20,00	--	--	--	20,00
35	391	16	3	EL1E/00033363/5	1000,00	ter. komunik.	droga	10,00	129292,15	--	--	129302,15
36	565	32	4	EL1E/00033363/5	1900,00	ter. komunik.	droga	30,00	50837,86	30000,00	--	50867,86
37	570	33	4	EL1E/00033363/5	4600,00	ter. komunik.	droga	70,00	--	--	--	70,00
38	603	17	5	EL1E/00033363/5	800,00	ter. komunik.	droga	10,00	--	--	--	10,00
39	683	17	6	EL1E/00033363/5	2400,00	ter. komunik.	droga	40,00	--	--	--	40,00
40	648	18	6	EL1E/00033363/5	7500,00	ter. komunik.	droga	120,00	--	--	--	120,00
41	640	20	6	EL1E/00033363/5	6100,00	ter. komunik.	droga, nawierzchnia	100,00	28659,00	--	--	28759,00
42	626	21	6	EL1E/00033363/5	5300,00	ter. komunik.	droga	80,00	--	--	--	80,00
43	634	22	6	EL1E/00033363/5	4900,00	ter. komunik.	droga	80,00	--	--	--	80,00
44	254	23	7	EL1E/00033363/5	3200,00	ter. komunik.	droga	100,00	10947,00	--	--	11047,00
45	270	24	7	EL1E/00033363/5	1800,00	ter. komunik.	droga	30,00	--	--	--	30,00

46	588	26	7	EL1E/00033363/5	2700,00	ter. komunik.	droga	40,00	--	--	--	40,00
47	594	29	7	EL1E/00033363/5	600,00	ter. komunik.	droga	10,00	--	--	--	10,00
48	656	31	7	EL1E/00033363/5	3700,00	ter. komunik.	droga	60,00	--	--	--	60,00
49	292	6\1	8	EL1E/00033363/5	1000,00	ter. komunik.	droga	20,00	--	--	--	20,00
50	286	10	8	EL1E/00033363/5	2600,00	ter. komunik.	droga	40,00	--	--	--	40,00
51	139	12	9	EL1E/00033363/5	6500,00	ter. komunik.	droga, modernizacja	100,00	278513,31	--	--	278613,31
52	94	6\4	2	EL1E/00033363/5	300,00	ter. komunik.	droga	--	--	--	--	--
53	351	13	9	EL1E/00033363/5	3000,00	ter. komunik.	droga, nawierzchnia	50,00	7069,26	--	--	7119,26
54	645	19\1	6	EL1E/00033363/5	3000,00	ter. komunik.	droga	50,00	--	--	--	50,00
55	106	17\2	1	EL1E/00033363/5	900,00	ter. komunik.	droga	10,00	--	--	--	10,00
56	32	37\1	12	EL1E/00033363/5	598,00	ter. komunik.	droga	--	10578,00	--	--	10578,00
57	9	41\1	12	EL1E/00033363/5	16600,00	ter. komunik.	droga	--	--	--	--	--
58	47	42	12	EL1E/00033363/5	3100,00	ter. komunik.	droga	50,00	--	--	--	50,00
59	187	43	12	EL1E/00033363/5	6700,00	ter. komunik.	droga	110,00	560602,82	350000,00	--	560712,82
60	181	44	12	EL1E/00033363/5	3800,00	ter. komunik.	droga	60,00	--	--	--	60,00
61	8	45\1	12	EL1E/00033363/5	5000,00	ter. komunik.	droga moderniz., linia napow.	--	586806,45	--	--	586806,45
62	124	48\1	12	EL1E/00033363/5	1400,00	ter. komunik.	droga, nawierzch.	--	43392,75	--	--	43392,75
63	347	8\5	9	EL1E/00033363/5	500,00	ter. komunik.	droga	10,00	--	--	--	10,00
64	97	69\1	2	EL1E/00033363/5	4000,00	ter. komunik.	droga	60,00	--	--	--	60,00
65	75	69\2	2	EL1E/00033363/5	1500,00	ter. komunik.	droga	20,00	--	--	--	20,00
66	105	69\3	2	EL1E/00033363/5	2800,00	ter. komunik.	droga	40,00	--	--	--	40,00
67	373	3\4	2	EL1E/00033363/5	100,00	ter. komunik.	droga	--	--	--	--	--
68	377	3\5	2	EL1E/00033363/5	41,00	ter. komunik.	droga	--	--	--	--	--
69	387	2	3	EL1E/00033363/5	39700,00	niezabodow.	ter. rolne	6000,00	--	--	38000,00	6000,00
70	339	26	1	EL1E/00055170/5	300,00	niezabodow.	ter. zabudowy	600,00	--	--	--	600,00

71	337	22	1	EL1E/00055170/5	2900,00	niezabodow.	ter. zabudowy	5800,00	--	10000,00	--	--	5800,00
72	340	29	1	EL1E/00033363/5	200,00	niezabodow.	ter. zabudowy	200,00	--	--	--	--	200,00
73	288	4\1	8	EL1E/00033363/5	8900,00	niezabodow.	wznow. zabud. mieszk. gosp. udział gminy 19/100	1340,00	--	--	--	--	1340,00
74	394	6\3	2	EL1E/00097491/7	4900,00	zabudow.		513,00	6535,00	--	1719,04	--	7048,00
75	313	20\4	1	EL1E/00033363/5	872,00	niezabodow.	Plac zabaw	542,00	26061,00	--	--	--	26603,00
76	314	20\5	1	EL1E/00033363/5	931,00	niezabodow.	wewnętrzna sieć wodociąg. budynec mieszkalny udział gminy 31/100	580,00	520623,81	--	--	--	521203,81
77	26	11\6	12	EL1E/00037226/1	2875,00	zabudow.		461,40	3064,80	--	--	6355,00	3526,20
78	27	11\7	12	EL1E/00037225/4	734,00	zabudow.	budynec gosp. udział gminy 1/3 części	155,90	111,70	--	--	6000,00	267,60
79	473	3\6	4	EL1E/00037073/3	2061,00	zabudow.	bud. mieszk. udział gminy 1517/10000 części	291,50	4282,50	--	2688,96	--	4574,00
80	474	3\8	4	EL1E/00037075/7	415,00	zabudow.	budynec gosp. udział gminy 1/4 części	286,80	205,50	--	--	--	492,30
81	558	9\16	4	EL1E/00070719/7	1792,00	zabudow.	hydroformia, studnia głębiniowa, zbiornik na wodę	18356,76	118279,05	--	--	--	136635,81
82	562	9\22	4	EL1E/00070719/7	593,00	ter. komunik.	droga	177,90	--	--	--	--	177,90
83	623	7\10	5	EL1E/00070719/7	17482,00	ter. rekreac.	boisko	5245,00	--	--	--	--	5245,00
84	163			EL1E/00045974/8	500,00	niezabodow.	ogródek	150,00	--	--	--	--	150,00
85	160	25\22	12	EL1E/00070720/7	500,00	niezabodow.	ogródek	150,00	--	--	--	--	150,00
86	162	25\24	12	EL1E/00070720/7	500,00	niezabodow.	ogródek	150,00	--	--	--	--	150,00
87	175	25\36	12	EL1E/00070720/7	500,00	niezabodow.	ogródek	150,00	--	--	--	--	150,00
88	179	25\40	12	EL1E/00070720/7	500,00	niezabodow.	ogródek	150,00	--	--	--	--	150,00

89	25	11\8	12	EL1E/00070720/7	859,00	niezabodow.	ogródek, przydomowa oczyszczalnia	39,90	10578,00	--	--	2500,00	10617,90
90	123	20\2	12	EL1E/00070720/7	371,00	zabudow.	świetlica Stoboje, altana, tablica	15939,69	27970,24	45000,00	--	--	43909,93
91	121	20\5	12	EL1E/00070752/0	1079,00	zabudow.	oczyszcz. ściek. Stoboje, osadnik IMHOFA, kmora ściek. i krat	23030,35	61640,99	--	--	16000,00	84671,34
92	136	21\14	12	EL1E/00070752/0	3203,00	zabudow.	przepomp. ścieków, sieć kanal. Stoboje	5066,37	72916,66	--	--	--	77983,03
93	120	20\6	12	EL1E/00070752/0	2738,00	niezabodow.	ogródek	4005,89	--	--	--	13100,00	4005,89
94	22	9\17	12	EL1E/00070750/6	437,00	ter. komunik.	droga	131,10	--	--	--	--	131,10
95	338	25	1	EL1E/00033363/5	1000,00	zabudow.	miejsce kultu relig.	450,00	--	--	--	--	450,00
96	399	5\9	3	EL1E/00033363/5	40534,00	niezabodow.	ter. rolne	6118,40	--	--	--	--	6118,40
97	397	3\3	3	EL1E/00033363/5	34905,00	niezabodow.	ter. rolne	5270,60	--	--	--	382500,00	5270,60
98	412	6\11	3	EL1E/00033363/5	3495,00	ter. komunik.	droga, nawierzchnia	36,70	467948,56	--	--	--	467985,26
99	435	27\1	4	EL1E/00033363/5	941,00	ter. komunik.	droga	9,90	--	--	--	--	9,90
100	420	28\1	4	EL1E/00033363/5	1274,00	ter. komunik.	droga	23,40	399015,56	--	--	--	399038,96
101	672	30\2	7	EL1E/00033363/5	1949,00	ter. komunik.	droga	31,80	--	--	--	--	31,80
102	291	11\1	8	EL1E/00033363/5	5980,00	ter. komunik.	droga	98,00	--	--	--	--	98,00
103	402	5\11	3	EL1E/00033363/5	146,00	ter. komunik.	droga	--	129292,15	--	--	--	129292,15
104	436	18\2	3	EL1E/00033363/5	1259,00	ter. komunik.	droga, nawierzchnia	15,90	68933,00	--	--	--	68948,90
105	311	20\1	1	EL1E/00062438/4	1688,00	niezabodow.	trwały zarząd WTZ	--	--	--	--	--	--
106	310	20\2	1	EL1E/00062439/1	1113,00	niezabodow.	trwały zarząd WTZ udział gminy 8123/10000	--	--	--	--	--	--

107	522	9\2	4	EL1E/00061022/8	3254,00	zabudow.	kotłownia osiedlowa, kanal CO, plac dojazd., kocioł grzejny	16270,00	690019,16	--	--	706289,16	
108	322	4\2	1	EL1E/00056636/7	700,00	niezabodow.	użytk. wieczyste	--	--	247,59	--	--	
109	7	17\7	12	EL1E/00093707/7	375,00	ter. komunik.	droga	--	--	--	--	--	
110	129	21\2	12	EL1E/00093707/7	2138,00	ter. komunik.	droga	--	--	--	--	--	
111	164	25\10	12	EL1E/00093707/7	3134,00	ter. komunik.	droga	--	--	--	--	--	
112	183	29\6	12	EL1E/00093707/7	79,00	ter. komunik.	droga	--	--	--	--	--	
113	18	9\12	12	EL1E/00093707/7	441,00	ter. komunik.	droga	--	--	--	--	--	
114	482	3\27	4	EL1E/00093708/4	2636,00	ter. komunik.	droga, nawierzchnia bet.	--	393483,73	--	--	393483,73	
115	495	3\32	4	EL1E/00093708/4	368,00	ter. komunik.	droga	--	--	--	--	--	
116	411/1	-	-	EL1E/00033363/5	1258,00	droga	droga, nawierzchnia	--	68933,26	--	--	68933,26	
117	553	9\9	4	EL1E/00093708/4	749,00	ter. komunik.	droga	--	--	--	--	--	
118	448			EL1E/00061718/4	18480,00	niezabodow.	ter. rolne	45645,60	--	--	--	45645,60	
	118			RAZEM:	428193,00			181233,86	6347147,18	435000,00	4655,59	806455,00	6528381,04

Wykaz mienia komunalnego za rok 2021 wieś Majewo

Lp.	nowy nr ewid. działki	stary nr ewid. działki		Oznaczenie wg księgi wieczystej	Pow. dz. w m ²	Rodzaj użytkowania	Rodzaj budynku lub budowli	Wartość w zł			Planowany obrót w 2022 roku w zł				
		nr działki	ark. mapy					6	7	8	9	10	11	12	13
1	191	99\5	1	EL1E/00033334/3	300,00	ter. komunik.	droga	--	--	--	--	--	--	--	--
2	195	99\9	1	EL1E/00033334/3	600,00	ter. komunik.	droga	10,00	--	--	--	--	--	10,00	--
3	154	85\3	1	EL1E/00033334/3	200,00	ter. komunik.	droga	--	--	--	--	--	--	--	--
4	134	71\2	1	EL1E/00033334/3	900,00	ter. komunik.	droga	10,00	--	--	--	--	--	10,00	--
5	343	230	2	EL1E/00033334/3	431,00	ter. komunik.	droga	10,00	--	--	--	--	--	10,00	--
6	284	231	2	EL1E/00033334/3	377,00	ter. komunik.	droga	10,00	--	--	--	--	--	10,00	--
7	359	245	2	EL1E/00033334/3	5300,00	ter. komunik.	droga	80,00	--	--	--	--	--	80,00	--
8	380	250	2	EL1E/00033334/3	6500,00	ter. komunik.	droga	100,00	--	--	--	--	--	100,00	--
9	383	255	2	EL1E/00033334/3	7600,00	ter. komunik.	droga	120,00	--	--	--	--	--	120,00	--
10	419	290	2	EL1E/00033334/3	2800,00	ter. komunik.	droga	40,00	--	--	--	--	--	40,00	--
11	444	291	2	EL1E/00033334/3	200,00	ter. komunik.	droga	--	--	--	--	--	--	--	--
12	447	297	2	EL1E/00033334/3	500,00	ter. komunik.	droga	10,00	--	--	--	--	--	10,00	--
13	456	306	2	EL1E/00033334/3	3400,00	ter. komunik.	droga	50,00	--	--	--	--	--	50,00	--
14	230	180	1	EL1E/00033334/3	800,00	ter. komunik.	droga	10,00	--	--	--	--	--	10,00	--
15	460	163\2	1	EL1E/00033334/3	10100,00	ter. komunik.	droga	160,00	--	--	--	--	--	160,00	--
16	201	169\2	1	EL1E/00033334/3	2700,00	ter. komunik.	droga	40,00	--	--	--	--	--	40,00	--
17	198	103\7	1	EL1E/00033334/3	800,00	ter. komunik.	droga	10,00	--	--	--	--	--	10,00	--
18	234	179\1	1	EL1E/00033334/3	3300,00	ter. komunik.	droga	50,00	--	--	--	--	--	50,00	--
19	222	138\5	1	EL1E/00033334/3	824,00	ter. komunik.	droga	10,00	--	--	--	--	--	10,00	--
20	152	85\6	1	EL1E/00033334/3	200,00	ter. komunik.	droga	--	--	--	--	--	--	--	--
21	449	296\2	2	EL1E/00033334/3	200,00	ter. komunik.	droga	--	--	--	--	--	--	--	--
22	305	194	2	EL1E/00033334/3	700,00	ter. komunik.	droga	10,00	--	--	--	--	--	10,00	--
23	128	168\1	1	EL1E/00033334/3	24500,00	ter. komunik.	droga, nawierzchnia	390,00	117933,94	--	--	--	--	118323,94	--


53	96	25\3	1	EL1E/00033334/3	182,00	ter. komunik.	droga	96,00	--	--	--	96,00
54	95	25\4	1	EL1E/00033334/3	35,00	ter. komunik.	droga	24,00	--	--	--	24,00
55	107	25\13	1	EL1E/00033334/3	1432,00	niezabudow.	mini boisko	716,00	88102,50	--	--	88818,50
56	105	25\14	1	EL1E/00033334/3	199,00	ter. komunik.	droga	99,00	--	--	--	99,00
57	94	26\2	1	EL1E/00033334/3	200,00	niezabudow.	w- rowy	5,00	--	--	--	5,00
58	91	26\1	1	EL1E/00033334/3	900,00	niezabudow.	pastwiska trwale	1800,00	--	--	--	1800,00
59	163	91\2	1	EL1E/00033334/3	900,00	ter. leśny	--	1800,00	--	--	--	1800,00
60	75	19	1	EL1E/00033334/3	1500,00	niezabudow.	ter. zabudowy	978,00	--	--	--	978,00
61	270	184\3	2	EL1E/00033334/3	296,00	ter. komunik.	droga	133,00	--	--	--	133,00
62	276	184\5	2	EL1E/00033334/3	1079,00	zabudow.	zb. ściekowy	484,00	5613,87	--	--	6097,87
63	278	184\6	2	EL1E/00033334/3	2168,00	niezabudow.	--	974,00	--	--	--	974,00
64	412	298\2	2	EL1E/00033334/3	8367,00	ter. komunik.	droga	129,40	--	--	--	129,40
65	403	268\2	2	EL1E/00033334/3	4601,00	ter. komunik.	droga	71,70	--	--	--	71,70
66	405	309\2	2	EL1E/00033334/3	1943,00	ter. komunik.	droga	29,10	--	--	--	29,10
67	250	--	--	EL1E/00055169/5	44500,00	niezabudow.	ter. rolne	126514,39	--	--	175000,00	126514,39
68	251	--	--	EL1E/00055169/5	36400,00	niezabudow.	ter. rolne	103485,61	--	--	175000,00	103485,61
68				RAZEM	387440,00			296230,20	1434238,54	350000,00	350000,00	1730468,74
										0,00		

WÓJT
Krzysztof Szumala

Wykaz mienia komunalnego za rok 2021 **wieś Milejewo**

Lp.	nr ewid. działki	Oznaczenie wg księgi wieczystej	Pow. dz. w m ²	Rodzaj użytkowania	Rodzaj budynku lub budowli	Wartość w zł		Planowany obrót w 2022 roku w zł			
						gruntu	części składowych	nakłady	dochody z czynszu	dochody ze sprzedaży	stan na 31.12.2021
1	2	5	6	7	8	9	10	11	12	13	14
1	109	EL1E/00031827/2	5500,00	zabudow.	remiza OSP	2750,00	196171,92	--	--	--	198921,92
2	131	EL1E/00031827/2	5800,00	niezabudow.	ter. leśne	2900,00	1100,00	--	--	--	4000,00
3	168	EL1E/00065533/1	1600,00	zabudow.	budynek mieszkalny/gosp. udział gminy 178/1000 części	142,40	7355,12	--	927,36	--	7497,52
4	172	EL1E/00031827/2	3200,00	ter. zieleni	plac zabaw zb. wodny	1600,00	68932,72	--	--	--	70532,72
5	225	EL1E/00031827/2	2400,00	budowlana	--	1200,00	--	--	--	--	1200,00
6	271	EL1E/00031827/2	10400,00	ter. komunik.	droga, modernizacja	150,00	230636,47	--	--	--	230786,47
7	272	EL1E/00031827/2	3300,00	ter. komunik.	droga	50,00	--	--	--	--	50,00
8	274	EL1E/00031827/2	100,00	ter. komunik.	droga	--	--	--	--	--	--
9	277	EL1E/00031827/2	2000,00	ter. komunik.	droga	30,00	--	--	--	--	30,00
10	278	EL1E/00031827/2	1100,00	ter. komunik.	droga	20,00	--	--	--	--	20,00
11	279	EL1E/00031827/2	4695,00	ter. komunik.	droga	80,00	--	--	--	--	80,00
12	280	EL1E/00031827/2	1700,00	ter. komunik.	droga	30,00	--	225000,00	--	--	30,00
13	282	EL1E/00031827/2	3100,00	ter. komunik.	droga	50,00	--	--	--	--	50,00
14	283	EL1E/00031827/2	1000,00	ter. komunik.	droga	20,00	2764,88	--	--	--	2784,88
15	287	EL1E/00031827/2	22100,00	ter. komunik.	droga	350,00	53905,00	--	--	--	54255,00
16	290	EL1E/00031827/2	300,00	ter. komunik.	droga	--	--	--	--	--	--
17	293	EL1E/00031827/2	400,00	ter. komunik.	droga	10,00	--	--	--	--	10,00
18	294	EL1E/00031827/2	200,00	ter. komunik.	droga	--	--	--	--	--	--
19	295	EL1E/00031827/2	800,00	ter. komunik.	droga	10,00	--	--	--	--	10,00
20	296	EL1E/00031827/2	300,00	ter. komunik.	droga	--	--	--	--	--	--
21	297	EL1E/00031827/2	2500,00	ter. komunik.	droga	40,00	4182,00	--	--	--	4222,00
22	298	EL1E/00031827/2	9900,00	ter. komunik.	droga	170,00	130073,25	--	--	--	130243,25

23	299	EL1E/00031827/2	1000,00	ter. komunik.	droga	20,00	--	--	--	20,00
24	300	EL1E/00031827/2	4600,00	ter. komunik.	droga	70,00	--	--	--	70,00
25	301	EL1E/00031827/2	800,00	ter. komunik.	droga	10,00	--	--	--	10,00
26	303	EL1E/00031827/2	900,00	ter. komunik.	droga	10,00	--	--	--	10,00
27	306	EL1E/00031827/2	300,00	ter. komunik.	droga	--	--	--	--	--
28	307	EL1E/00031827/2	2700,00	ter. komunik.	droga	40,00	--	--	--	40,00
29	313	EL1E/00031827/2	1500,00	ter. komunik.	droga	20,00	--	--	--	20,00
30	314	EL1E/00031827/2	900,00	ter. komunik.	droga	10,00	--	--	--	10,00
31	31/9	EL1E/00031827/2	300,00	ter. komunik.	droga	--	--	--	--	--
32	31/11	EL1E/00031827/2	403,00	ter. komunik.	droga	197,00	--	--	--	197,00
33	35/9	EL1E/00031827/2	1200,00	ter. komunik.	droga	20,00	--	--	--	20,00
34	35/10	EL1E/00031827/2	1100,00	ter. komunik.	droga	20,00	--	--	--	20,00
35	3/7	EL1E/00031827/2	1300,00	ter. komunik.	droga	20,00	--	--	--	20,00
36	29/5	EL1E/00031827/2	420,00	zabudow.	droga	839,30	4797,00	--	--	5636,30
37	122/3	EL1E/00031827/2	6200,00	ter. komunik.	droga	100,00	4880,00	--	--	4980,00
38	122/4	EL1E/00031827/2	600,00	ter. komunik.	droga	10,00	--	--	--	10,00
39	135/4	EL1E/00031827/2	7600,00	niezabudow.	ter. leśne	3800,00	1200,00	--	--	5000,00
40	135/5	EL1E/00031827/2	3000,00	ter. komunik.	droga	50,00	--	--	--	50,00
41	136/3	EL1E/00031827/2	800,00	ter. komunik.	droga	10,00	--	--	--	10,00
42	137/4	EL1E/00031827/2	1412,00	ter. komunik.	droga	4310,00	--	--	--	4310,00
43	145/7	EL1E/00031827/2	3300,00	ter. komunik.	droga	50,00	--	--	--	50,00
44	150/5	EL1E/00031827/2	453,00	ter. komunik.	droga	10,00	--	--	--	10,00
45	164/3	EL1E/00031827/2	2700,00	ter. rolne	niezabudow.	410,00	--	--	--	410,00
46	177/1	EL1E/00031827/2	400,00	ter. komunik.	Przystanek autobus. przy UG droga	10,00	2764,88	--	--	2774,88
47	179/6	EL1E/00075599/4	1600,00	zabudow.	klub seniora bud. mieszk. udział gminy 127/1000	101,60	12456,35	--	--	12557,95
48	180/2	EL1E/00073230/6	2400,00	zabudow.	ośrodek zdrowia bud. użytkowy udz. gm. 501/1000	--	6411658,00	21857,00	--	6411658,00
49	184/13	EL1E/00031827/2	1562,00	ter. komunik.	części droga	234,30	--	--	--	234,30
50	185/2	EL1E/00031827/2	100,00	ter. komunik.	droga	--	--	--	--	--
51	185/5	EL1E/00031827/2	900,00	budowlana	--	450,00	--	--	--	450,00



WÓJT
Krzysztof Szumala

52	191/1	EL1E/00031827/2	400,00	ter. komunik.	droga	10,00	--	--	--	10,00
53	193/3	EL1E/0002666/3	100,00	ter. komunik.	droga	--	--	--	--	--
54	194/10	EL1E/00031827/2	1430,00	zabudow.	bud. komunalny	715,00	18941,00	470,88	--	19656,00
55	194/9	EL1E/00031827/2	209,00	ter. komunik.	droga	106,00	--	--	--	106,00
56	195/5	EL1E/00031827/2	400,00	budowlana	--	200,00	--	--	--	200,00
57	213/2	EL1E/00031827/2	3800,00	ter. komunik.	droga	60,00	--	--	--	60,00
58	215/5	EL1E/00031827/2	600,00	ter. komunik.	droga	10,00	--	--	--	10,00
59	219/7	EL1E/00070718/0	3103,00	ter. komunik.	droga	930,90	--	--	--	930,90
60	223/4	EL1E/00031827/2	1932,00	ter. komunik.	droga	--	--	--	--	--
61	266/2	EL1E/00031827/2	900,00	ter. leśne	--	450,00	200,00	--	--	650,00
62	267/1	EL1E/00031827/2	1500,00	ter. komunik.	droga	20,00	--	--	--	20,00
63	268/1	EL1E/00031827/2	800,00	ter. komunik.	droga	10,00	--	--	--	10,00
64	286/2	EL1E/00031827/2	4900,00	ter. komunik.	droga	80,00	--	--	--	80,00
65	288/1	EL1E/00031827/2	155,00	ter. komunik.	droga	8,85	--	--	--	8,85
66	288/3	EL1E/00031827/2	2643,00	ter. komunik.	droga	101,20	--	--	--	101,20
67	291/1	EL1E/00031827/2	8000,00	ter. komunik.	droga	130,00	--	--	--	130,00
68	302/1	EL1E/00031827/2	520,00	ter. komunik.	droga	--	--	--	--	--
69	302/4	EL1E/00031827/2	1347,00	ter. komunik.	droga	60,00	--	--	--	60,00
70	304/1	EL1E/00031827/2	8600,00	ter. komunik.	droga	140,00	44956,50	--	--	45096,50
71	304/2	EL1E/00031827/2	8100,00	ter. komunik.	droga	130,00	--	--	--	130,00
72	305/1	EL1E/00031827/2	9400,00	ter. komunik.	droga	150,00	--	--	--	150,00
73	311/13	EL1E/00047594/4	124,00	zabudow.	budynek mieszkalny udział gminy 2043/10000 części	--	--	--	--	--
74	311/16	EL1E/00031827/2	1071,00	zabudow.	bud. gospodarczy	536,00	--	--	--	536,00
75	312/1	EL1E/00031827/2	300,00	ter. komunik.	droga	--	--	--	--	--
76	312/10	EL1E/00031827/2	200,00	niezabudow.	--	400,00	--	--	--	400,00
77	312/13	EL1E/00029715/7	156,00	zabudow.	użytk. wieczyste	--	--	187,20	--	--
78	312/14	EL1E/00029715/7	2144,00	zabudow.	użytk. wieczyste	--	--	2572,80	--	--
79	312/12	EL1E/00029716/4	600,00	zabudow.	użytk. wieczyste	--	--	202,68	--	--
80	312/5	EL1E/00031827/2	200,00	ter. komunik.	parking	10,00	--	--	--	10,00
81	319/4	EL1E/00031827/2	100,00	ter. komunik.	droga	--	--	--	--	--
82	48/7	EL1E/00031827/2	1800,00	droga	dr. wew.	900,00	47127,73	--	--	48027,73

83	52\3	EL1E/00031827/2	100,00	ter. komunik.	droga	20,00	--	--	--	20,00
84	55\11	EL1E/00031827/2	86,00	ter. komunik.	inne	930,00	--	--	--	930,00
85	56\10	EL1E/00031827/2	1353,00	ter. komunik.	droga	268,00	--	--	--	268,00
86	56\11	EL1E/00031827/2	10890,00	zabudow.	biurowiec UG	7851,15	1532113,29	160000,00	--	1539964,44
87	57\12	EL1E/00033217/7	14000,00	zabudow.	uzytk. wieczyste	--	--	--	6300,00	--
88	57\15	EL1E/00033217/7	2100,00	zabudow.	uzytk. wieczyste	--	--	--	945,00	--
89	57\16	EL1E/00076811/4	13100,00	zabudow.	wiata	4061,00	7561,88	108000,00	--	11622,88
90	57\18	EL1E/00055790/7	3353,00	zabudow.	uzytk. wieczyste	--	--	--	2212,98	--
91	57\19	EL1E/00031827/2	102,00	ter. komunik.	droga	54,50	--	--	--	54,50
92	57\20	EL1E/00031827/2	14,00	zabudow.	droga	7,00	--	--	--	7,00
93	57\23	EL1E/00031827/2	616,00	ter. komunik.	droga	309,20	--	--	--	309,20
94	57\29	EL1E/00031827/2	1399,00	zabudow.	plac utwardz.	695,00	5539,87	--	--	6234,87
95	57\31	EL1E/00031827/2	169,00	zabudow.	stacja TRAF0	83,00	2012,04	--	--	2095,04
96	65\1	EL1E/00028894/8	7400,00	nieuzytki	niezabudow.	1500,00	--	--	--	1500,00
97	71\5	EL1E/00031827/2	1900,00	ter. komunik.	droga	30,00	--	--	--	30,00
98	71\6	EL1E/00031827/2	1200,00	ter. komunik.	droga	20,00	--	--	--	20,00
99	84\16	EL1E/00031827/2	1548,00	ter. komunik.	droga	580,00	--	--	--	580,00
100	84\7	EL1E/00031827/2	1800,00	ter. komunik.	droga	30,00	--	--	--	30,00
101	89\38	EL1E/00031827/2	600,00	ter. komunik.	droga	300,00	--	--	--	300,00
102	89\44	EL1E/00031827/2	100,00	ter. komunik.	droga	--	--	--	--	--
103	89\52	EL1E/00031827/2	3887,00	ter. komunik.	droga	1943,50	143510,59	--	--	145454,09
104	89\74	EL1E/00031827/2	357,00	ter. komunik.	droga	3104,80	--	--	--	3104,80
105	89\79	EL1E/00031827/2	502,00	ter. zieleni	niezabudow.	261,43	--	--	--	261,43
106	89\9	EL1E/00031827/2	500,00	ter. zieleni	niezabudow.	250,00	--	--	--	250,00
107	90\10	EL1E/00031827/2	400,00	ter. komunik.	droga	10,00	--	--	--	10,00
108	90\14	EL1E/00031827/2	200,00	budowlana	--	100,00	--	--	--	100,00
109	90\22	EL1E/00031827/2	1100,00	ter. komunik.	droga	1619,00	--	--	--	1619,00
110	90\37	EL1E/00031827/2	20,00	zabudow.	bud. gospodarczy	11,30	3256,01	--	--	3267,31
111	90\38	EL1E/00031827/2	20,00	zabudow.	bud. gospodarczy	11,30	--	--	--	11,30
112	90\39	EL1E/00031827/2	20,00	zabudow.	bud. gospodarczy	11,30	3256,01	--	--	3267,31
113	90\40	EL1E/00031827/2	19,00	zabudow.	bud. gospodarczy	10,80	--	--	--	10,80
114	90\41	EL1E/00031827/2	20,00	zabudow.	bud. gospodarczy	11,30	3256,01	--	--	3267,31
115	90\42	EL1E/00031827/2	20,00	zabudow.	bud. gospodarczy	11,30	--	--	--	11,30

116	90\43	EL1E/00031827/2	20,00	zabudow.	bud. gospodarczy	11,30	3256,01	--	--	--	3267,31
117	90\44	EL1E/00031827/2	20,00	zabudow.	bud. gospodarczy	11,30	--	--	--	--	11,30
118	90\45	EL1E/00031827/2	20,00	zabudow.	bud. gospodarczy	11,30	6025,32	--	--	--	6036,62
119	90\46	EL1E/00031827/2	20,00	zabudow.	bud. gospodarczy	11,30	--	--	--	--	11,30
120	90\50	EL1E/00031827/2	548,00	ter. komunik.	droga	356,10	--	--	--	--	356,10
121	90\52	EL1E/00031827/2	1767,00	niezabudow.	wiata przystan.	1149,20	--	--	--	--	1149,20
122	90\54	EL1E/00031827/2	4705,00	budowlana	niezabudow.	711,05	--	--	--	--	711,05
123	90\56	EL1E/00031827/2	132,00	ter. zabudowy	niezabudow.	80,00	--	--	--	--	80,00
124	90\57	EL1E/00031827/2	764,00	petla autobusowa	--	1171,00	--	--	--	--	1171,00
125	90\62	EL1E/00031827/2	227,00	budowlana	niezabudow.	47,00	--	--	--	--	47,00
126	90\59	EL1E/00031827/2	5677,00	budowlana	wiata przyst. zbiornik odpt. Sciek.	2402,00	7080,20	--	--	--	9482,20
127	91\14	EL1E/00031827/2	200,00	ter. komunik.	droga	--	--	--	--	--	--
128	91\15	EL1E/00031827/2	3000,00	ter. zieleni	niezabudow.	1500,00	--	--	--	--	1500,00
129	91\3	EL1E/00031827/2	100,00	budowlana	studnia	50,00	--	--	--	--	50,00
130	91\8	EL1E/00031827/2	300,00	ter. komunik.	droga	--	--	--	--	--	--
131	92\1	EL1E/00065045/3	163,00	zabudow.	uzytk. wieczyste	700,00	--	239,61	--	--	700,00
132	92\2	EL1E/00044180/8	229,00	zabudow.	uzytk. wieczyste	1500,00	--	742,71	--	--	1500,00
133	92\3	EL1E/00063800/0	361,00	zabudow.	uzytk. wieczyste	242,88	--	652,94	--	--	242,88
134	92\4	EL1E/00063800/0	429,00	zabudow.	uzytk. wieczyste	288,77	--	1149,59	--	--	288,77
135	89\76	EL1E/00106998/8	455,00	ter. komunik.	droga	188,57	--	--	--	--	188,57
135		RAZEM	286411,00			60109,20	8960970,05	493000,00	38460,75	0,00	9021079,25

Wykaz mienia komunalnego za rok 2021 wieś Ogrodniki

Lp.	nr ewid. działki		Oznaczenie wg księgi wieczystej	Pow. dz. w m ²	Rodzaj użytkowania	Rodzaj budynku lub budowli	Wartość w zł		Planowany obrót w 2022 roku w zł			
	nr działki	ark. mapy					gruntu	części składowych	nakłady	dochody z czynszu	dochody ze sprzedaży	stan na 31.12.2021
	2	3	4	5	6	7	8	9	10	11	12	13
1	8	1	EL1E/00016665/7	5400,00	ter. leśne	--	2 700,00	1 180,00	--	--	--	3 880,00
2	9	1	EL1E/00016665/7	1900,00	ter. lasów i zieleni	--	1 511,00	--	--	--	--	1 511,00
3	50	1	EL1E/00016665/7	7400,00	ter. sportowe	bosiko	3 600,00	--	--	--	--	3 600,00
4	51	1	EL1E/00016665/7	11727,00	ter. sportowe	bosiko	5 800,00	80 118,90	--	--	--	85 918,90
5	1241	1	EL1E/00016665/7	1716,00	zabudow.	remiza/świetlica	1 312,00	240 815,89	--	--	--	242 127,89
6	1242	1	EL1E/00016665/7	110,00	ter. komunik.	droga	84,00	--	--	--	--	84,00
7	141	1	EL1E/00016665/7	1200,00	ter. zieleni urządz.	niezabudow.	2 400,00	--	--	--	--	2 400,00
8	152	1	EL1E/00016665/7	2200,00	ter. zieleni urządz.	--	1 100,00	34 857,00	25 000,00	--	--	35 957,00
9	220	2	EL1E/00016665/7	13200,00	ter. leśne	--	6 600,00	1 900,00	--	--	--	8 500,00
10	226	1	EL1E/00016665/7	1900,00	ter. komunik.	droga	30,00	--	--	--	--	30,00
11	227	1	EL1E/00016665/7	1700,00	ter. komunik.	droga	30,00	--	--	--	--	30,00
12	228	1	EL1E/00016665/7	2400,00	ter. komunik.	droga	40,00	--	--	--	--	40,00
13	229	1	EL1E/00016665/7	5800,00	ter. komunik.	droga	90,00	--	--	--	--	90,00
14	230	1	EL1E/00016665/7	1200,00	ter. komunik.	droga	20,00	--	--	--	--	20,00
15	2311	1	EL1E/00016665/7	694,00	ter. komunik.	droga	11,00	--	--	--	--	11,00
16	235	1	EL1E/00016665/7	7400,00	ter. komunik.	droga	120,00	24 600,00	--	--	--	24 720,00
17	237	1	EL1E/00016665/7	1900,00	ter. komunik.	droga	30,00	--	--	--	--	30,00
18	238	1	EL1E/00016665/7	400,00	ter. komunik.	droga	10,00	--	--	--	--	10,00
19	239	1	EL1E/00016665/7	4100,00	ter. komunik.	droga	60,00	--	--	--	--	60,00
20	240	1	EL1E/00016665/7	200,00	ter. komunik.	droga	--	--	--	--	--	--
21	242	1	EL1E/00016665/7	2000,00	ter. komunik.	droga	30,00	--	--	--	--	30,00
22	243	1	EL1E/00016665/7	1700,00	ter. komunik.	droga	30,00	--	--	--	--	30,00
23	244	1	EL1E/00016665/7	25800,00	ter. komunik.	droga	410,00	5 781,00	--	--	--	6 191,00
24	245	1	EL1E/00016665/7	30700,00	ter. komunik.	droga	480,00	--	--	--	--	480,00

WÓJT
Krzysztof Szumala

25	247	1	EL1E/00016665/7	600,00	ter. komunik.	droga	10,00	--	--	--	10,00
26	248	1	EL1E/00016665/7	400,00	ter. komunik.	droga	10,00	--	--	--	10,00
27	249	1	EL1E/00016665/7	1200,00	ter. komunik.	droga	20,00	--	--	--	20,00
28	250	1	EL1E/00016665/7	621,00	ter. komunik.	droga	10,00	5 535,00	--	--	5 545,00
29	251	1	EL1E/00016665/7	1900,00	ter. komunik.	droga	30,00	--	--	--	30,00
30	253	2	EL1E/00016665/7	8900,00	ter. komunik.	droga	140,00	--	--	--	140,00
31	254	1	EL1E/00016665/7	4800,00	ter. komunik.	droga	80,00	--	--	--	80,00
32	257	2	EL1E/00016665/7	1100,00	ter. komunik.	droga	20,00	--	--	--	20,00
33	11\3	1	EL1E/00016665/7	4200,00	ter. leśne	--	2 100,00	800,00	--	--	2 900,00
34	130\2	1	EL1E/00016665/7	1300,00	zb. p.poż.	niezabudow.	379,50	--	--	--	379,50
35	133\2	1	EL1E/00016665/7	200,00	ter. komunik.	droga	100,00	--	--	--	100,00
36	14\1	1	EL1E/00057663/2	1500,00	ter. komunik.	droga	400,00	--	--	--	400,00
37	156\5	1	EL1E/00016665/7	13,00	miejsce kultu relig.	--	1,90	--	--	--	1,90
38	225\2	1	EL1E/00016665/7	3700,00	ter. komunik.	droga	60,00	--	--	--	60,00
39	236\2	1	EL1E/00016665/7	400,00	ter. komunik.	droga	--	--	--	--	--
40	241\1	1	EL1E/00016665/7	600,00	ter. komunik.	droga	--	--	--	--	--
41	246\1	1	EL1E/00016665/7	600,00	ter. komunik.	droga	10,00	--	--	--	10,00
42	246\2	1	EL1E/00016665/7	400,00	ter. komunik.	droga	10,00	--	--	--	10,00
43	120\1		EL1E/00104187\6	153,00	ter. komunik.	droga	3 084,90	--	--	--	3 084,90
44	43\2	1	EL1E/00016665/7	800,00	ter. komunik.	droga	10,00	--	--	--	10,00
45	79\2	1	EL1E/00016665/7	200,00	ter. komunik.	droga	--	--	--	--	--
46	90\6	1	EL1E/00016665/7	500,00	ter. komunik.	droga	10,00	--	--	--	10,00
47	37\4		EL1E/00016665/7	581,00	ter. komunik.	droga	493,25	--	--	--	493,25
47			razem	167415,00			33 477,55	395 587,79	0,00	25 000,00	429 065,34

Wykaz mienia komunalnego za rok 2021 wieś Piastowo

Lp.	nowy nr ewid. działki	stary nr ewid. działki		Oznaczenie wg księgi wieczystej	Pow. dz. w m ²	Rodzaj użytkowania	Rodzaj budynku lub budowli	Wartość w zł		Planowany obrót w 2022 roku w zł			
		nr działki	ark. mapy					gruntu	części składowych	nakłady	dochody z czynszu	dochody ze sprzedaży	stan na 31.12.2021
1	2	3	4	5	6	7	8	9	10	11	12	13	14
1	74	54/9	1	EL1E/00033291/9	700	ter. zabudow.	zabudowana	350,00	315 825,55	--	--	--	316 175,55
2	75	54/8	1	EL1E/00033291/9	700	ter. zabudow.	zabudowana	350,00	--	--	--	--	350,00
3	140	70	1	EL1E/00033291/9	300	ter. komunik.	droga	150,00	--	--	--	--	150,00
4	20	25/4	1	EL1E/00033291/9	300	ter. rolnic.	pas przydrożny	150,00	9 394,00	--	--	--	9 544,00
5	98	73	1	EL1E/00033291/9	7100	ter. komunik.	droga	110,00	--	--	--	--	110,00
6	158	14/4	1	EL1E/00033291/9	2196	ter. komunik.	droga	30,00	--	--	--	--	30,00
7	89	59/3	1	EL1E/00033291/9	1100	ter. komunik.	droga	20,00	--	--	--	--	20,00
8	161	3/2	1	EL1E/00033291/9	900	ter. komunik.	droga	10,00	--	--	--	--	10,00
9	134	9/3	1	EL1E/00033291/9	99	ter. komunik.	droga	--	--	--	--	--	--
10	165	75	1	EL1E/00033291/9	902	ter. komunik.	droga	10,00	--	--	--	--	10,00
11	106	63	1	EL1E/00033291/9	2900	ter. komunik.	droga	50,00	--	--	--	--	50,00
12	47	65	1	EL1E/00033291/9	3675	ter. komunik.	droga, nawierzchnia	60,00	223 635,00	--	--	--	223 695,00
13	80	67	1	EL1E/00033291/9	3200	ter. komunik.	droga	50,00	--	--	--	--	50,00
14	99	68	1	EL1E/00033291/9	300	ter. komunik.	droga	--	--	--	--	--	--
15	48	72	1	EL1E/00033291/9	800	ter. komunik.	droga	10,00	--	--	--	--	10,00
16	159	62/2	1	EL1E/00033291/9	3100	ter. komunik.	droga, nawierzchnia	50,00	25 169,05	--	--	--	25 219,05
17	176	32	2	EL1E/00033291/9	2091	ter. komunik.	droga	20,00	--	--	--	--	20,00
18	150	18/5	1	EL1E/00033291/9	700	ter. komunik.	droga	10,00	--	--	--	--	10,00
19	11	30/5	1	EL1E/00033291/9	500	ter. komunik.	droga	10,00	--	--	--	--	10,00
20	143	5/3	1	EL1E/00033291/9	500	ter. pastwisk	nieszabudow.	80,00	--	--	--	--	80,00
21	40	46/1	1	EL1E/00069047/5	3300	ter. leśne	punkt widokowy	990,00	--	--	--	--	990,00

W O J T
Krzysztof Szumala

22	135	8	1	EL1E/00033291/9	250	ter. zabudow.	niezabudow.	50,00	--	--	--	50,00
23	291		1	EL1E/00033291/9	189	ter. komunik.	droga	26,00	--	--	--	26,00
24	189/1			EL1E/00033291/9	406	ter. komunik.	droga	60,00	--	--	--	60,00
25	78	54\15	1	EL1E/00033291/9	718	ter. komunik.	pl. dr. wew.	2 768,00	--	--	--	2 768,00
26	76	54\7	1	EL1E/00087080/0	800	ter. zabudowy	uzytk. wieczyste	540,00	--	1 080,00	--	540,00
27	77	54\6	1	EL1E/00087080/0	700	ter. zabudowy	uzytk. wieczyste	472,00	--	945,00	--	472,00
28	180	3\5	2	EL1E/00093706/0	1133	ter. komunik.	droga	--	--	--	--	--
29	190/1	--	--	EL1E/00033291/9	18065	ter. komunik.	droga	3 705,00	--	--	--	3 705,00
30	190/2	--	--	EL1E/00033291/9	304	ter. komunik.	droga	64,00	--	--	--	64,00
31	190/4	--	--	EL1E/00033291/9	15479	ter. zabudowy	parking	3 161,00	--	--	--	3 161,00
32	190/5	--	--	EL1E/00033291/9	1202	ter. komunik.	droga	252,00	--	--	--	252,00
32				RAZEM	74609			13 608,00	0,00	2 025,00	0,00	587 631,60
								574 023,60				

Wykaz mienia komunalnego za rok 2021 wieś Pomorska Wieś

Lp.	nowy nr ewid. działki	stary		Oznaczenie wg księgi wieczystej	Pow. dz. w m2	Rodzaj użytkowania	Rodzaj budynku lub budowli	Wartość w zł		Planowany obrót w 2022 roku w zł			
		nr ewid. działki	nr ark. mapy					gruntu	części składowych	nakłady	dochody z czynszu	dochody ze sprzedaży	stan na 31.12.2021
1	2	3	4	5	6	7	8	9	10	11	12	13	14
1	27	8\6	1	EL1E/00006668/5	2200	ter. sportowe	niezabudow.	330,00	--	--	--	--	330,00
2	28	8\5	1	EL1E/00033323/3	600	ter. komunik.	droga	10,00	129292,15	--	--	--	129302,15
3	29	8\4	1	EL1E/00033323/3	6400	ter. sportowe	boisko	3200,00	--	--	--	--	3200,00
4	31	9\1	1	EL1E/00031827/2	1579	ter. ziel. izolac.	zb. p.poż.	400,00	15382,06	--	--	--	15782,06
5	33	65\2	1	EL1E/00033323/3	1100	ter. komunik.	droga	20,00	129292,15	--	--	--	129312,15
6	34	66	1	EL1E/00033323/3	658	ter. komunik.	droga	10,00	--	--	--	--	10,00
7	36	15\4	1	EL1E/00033323/3	3800	ter. parkingów	niezabudow.	1900,00	--	--	--	--	1900,00
8	53	71	1	EL1E/00033323/3	8200	ter. komunik.	droga	130,00	129292,15	350000,00	--	--	129422,15
9	67	22\16	1	EL1E/00033323/3	4400	ter. komunik.	droga	660,00	--	--	--	--	660,00
10	76	70\2	1	EL1E/00033323/3	25400	ter. komunik.	droga	400,00	--	--	--	--	400,00
11	101	76	1	EL1E/00033323/3	900	ter. komunik.	droga	10,00	--	--	--	--	10,00
12	6			EL1E/00033323/3	400	ter. komunik.	droga	10,00	--	--	--	--	10,00
13	103	45\5	1	EL1E/00033323/3	700	ter. komunik.	droga	10,00	--	--	--	--	10,00
14	105	44\4	1	EL1E/00033323/3	10000	ter. zabudowy	niezabudow.	5000,00	--	--	--	--	5000,00
15	349\1	-		EL1E/00033323/3	292	droga	droga	39,00	--	--	--	--	39,00
16	349\3	-		EL1E/00033323/3	954	ter. komunik.	droga	126,70	129292,15	--	--	--	129418,85
17	113	56	1	EL1E/00033323/3	700	ter. ziel. urządz.	niezabudow.	350,00	--	--	--	--	350,00
18	121	46\13	1	EL1E/00033323/3	8000	ter. zabudowy	niezabudow.	1200,00	--	--	--	--	1200,00
19	133	69\3	1	EL1E/00033323/3	400	ter. komunik.	droga	10,00	--	--	--	--	10,00
20	134	69\2	1	EL1E/00033323/3	900	ter. komunik.	droga	10,00	--	--	--	--	10,00
21	138	58	1	EL1E/00033323/3	300	ter. ziel. urządz.	--	150,00	--	--	--	--	150,00

WÓJT
Krzysztof Szumala

22	140	60	1	EL1E/00074740/1	2600	ter. zabudowy	budynek oświat.	--	525995,75	15000,00	--	--	525995,75
23	141	61	1	EL1E/00033323/3	900	ter. zabud. usług.	remiza	450,00	77478,92	--	2143,00	--	77928,92
24	160	11\4	2	EL1E/00033323/3	300	ter. komunik.	droga	--	--	--	--	--	--
25	162	11\7	2	EL1E/00033323/3	400	ter. komunik.	droga	10,00	--	--	--	--	10,00
26	163	8\1	2	EL1E/00033323/3	1100	ter. komunik.	droga	20,00	--	--	--	--	20,00
27	170	65	2	EL1E/00033323/3	4700	ter. komunik.	droga	70,00	129292,15	--	--	--	129362,15
28	208	25\4	2	EL1E/00033323/3	1600	ter. komunik.	droga	30,00	125419,31	--	--	--	125449,31
29	228	22\1	2	EL1E/00033323/3	1200	ter. komunik.	droga	20,00	--	--	--	--	20,00
30	229	63\2	2	EL1E/00033323/3	9100	ter. komunik.	droga	140,00	--	--	--	--	140,00
31	241	35\2	2	EL1E/00033323/3	300	ter. komunik.	droga	--	--	--	--	--	--
32	244	37\2	2	EL1E/00033323/3	100	ter. komunik.	droga	50,00	--	--	--	--	50,00
33	249	36\3	2	EL1E/00033323/3	500	ter. komunik.	droga	10,00	--	--	--	--	10,00
34	262	55\14	2	EL1E/00033323/3	1000	ter. komunik.	droga	20,00	--	--	--	--	20,00
35	263	51\3	2	EL1E/00033323/3	600	ter. komunik.	droga	10,00	--	--	--	--	10,00
36	266	55\12	2	EL1E/00033323/3	500	ter. komunik.	droga	10,00	--	--	--	--	10,00
37	267	59	2	EL1E/00033323/3	4600	ter. komunik.	droga	70,00	--	--	--	--	70,00
38	330	20\6	3	EL1E/00033323/3	1300	ter. komunik.	droga	20,00	--	--	--	--	20,00
39	336	30	3	EL1E/00033323/3	11800	ter. komunik.	droga	8800,00	28290,00	--	--	--	37090,00
40	340	31	3	EL1E/00033323/3	4600	ter. komunik.	droga	70,00	--	--	--	--	70,00
41	341	7\3	3	EL1E/00033323/3	400	ter. komunik.	droga	10,00	--	--	--	--	10,00
42	343	32	3	EL1E/00033323/3	4500	ter. komunik.	droga	70,00	--	--	--	--	70,00
	42			RAZEM	129983			23855,70	1419026,79	365000,00	2143,00	0,00	1442882,49

Wykaz mienia komunalnego za rok 2021 wieś Rychnowy

Lp.	nowy nr ewid. działki	Oznaczenie wg księgi wieczystej	Pow. dz. w m2	Rodzaj użytkowania	Rodzaj budynku lub budowli	Wartość w zł		Planowany obrót w 2022 roku w zł			
						gruntu	części składowych	nakłady	dochody z czynszu	dochody sprzedaży	stan na 31.12.2021
1	2	5	6	7	8	9	10	11	12	13	14
1	96	EL1E/00031652/4	1000	ter. rolne	nieużytki	500,00	--	--	--	--	500,00
2	136	EL1E/00031652/4	1000	grzebowisko	--	500,00	--	--	--	2 500,00	500,00
3	82	EL1E/00031652/4	1000	ter. zabudowy	zb. p. poż.	500,00	--	--	--	--	500,00
4	83	EL1E/00031652/4	2500	ter. zabudowy	świetlica/sklep	1 250,00	60 839,45	--	--	--	62 089,45
5	84	EL1E/00031652/4	1500	ter. zabudowy	remiza	750,00	36 371,99	--	--	--	37 121,99
6	171	EL1E/00031652/4	5400	ter. komunik.	droga	80,00	--	--	--	--	80,00
7	126	EL1E/00031652/4	1700	ter. komunik.	droga	90,00	--	--	--	--	90,00
8	41	EL1E/00031652/4	6200	ter. komunik.	droga	100,00	--	--	--	--	100,00
9	125	EL1E/00031652/4	8200	ter. komunik.	droga	130,00	--	--	--	--	130,00
10	99	EL1E/00031652/4	800	ter. komunik.	droga	10,00	--	--	--	--	10,00
11	70	EL1E/00031652/4	300	ter. komunik.	droga	--	--	--	--	--	--
12	50	EL1E/00031652/4	200	ter. komunik.	droga	--	--	--	--	--	--
13	172	EL1E/00031652/4	1400	ter. komunik.	droga	20,00	--	--	--	--	20,00
14	140	EL1E/00031652/4	1000	ter. komunik.	droga	20,00	--	--	--	--	20,00
15	54	EL1E/00031652/4	500	ter. komunik.	droga	10,00	--	--	--	--	10,00
16	80	EL1E/00031652/4	100	ter. komunik.	droga	--	--	--	--	--	--
17	88	EL1E/00031652/4	500	ter. komunik.	droga	10,00	--	--	--	--	10,00
18	44	EL1E/00031652/4	5200	ter. komunik.	droga	80,00	--	--	--	--	80,00
19	127	EL1E/00031652/4	11300	ter. komunik.	droga	1 790,00	4 999,95	--	--	--	6 789,95
20	40	EL1E/00031652/4	6900	ter. komunik.	droga	110,00	195 947,10	--	--	--	196 057,10
21	148	EL1E/00031652/4	3200	ter. komunik.	droga	50,00	--	--	--	--	50,00
22	158	EL1E/00031652/4	5700	ter. komunik.	droga	90,00	--	--	--	--	90,00
23	20	EL1E/00031652/4	800	ter. komunik.	droga	10,00	--	--	--	--	10,00
24	112	EL1E/00031652/4	500	ter. komunik.	droga	10,00	--	--	--	--	10,00
25	81	EL1E/00031652/4	203	ter. komunik.	droga	114,20	--	--	--	--	114,20
26	90	EL1E/00031652/4	1000	ter. ziel. urząd.	--	150,00	--	--	--	--	150,00
27	11	EL1E/00030185/2	7000	zabudow.	użytk. wieczyste	--	--	--	606,90	--	--
27		RAZEM:	75103			6 374,20	298 158,49	0,00	606,90	2 500,00	304 532,69

Wykaz mienia komunalnego za rok 2021 wieś Wilkowo

Lp.	nowy nr ewid. działki	stary nr ewid. działki		Oznaczenie wg księgi wieczystej	Pow. dz. w m2	Rodzaj użytkowania	Rodzaj budynku lub budowli	Wartość w zł			Planowany obrót w 2022 roku w zł		
		nr działki	ark. mapy					gruntu	części składowych	nakłady	dochody z czynszu	dochody ze sprzedaży	stan na 31.12.2021
1	2	3	4	5	6	7	8	9	10	11	12	13	14
1	25	57\5	1	EL1E/00070751/3	966,00	ter. komunik.	droga, nawierzchnia	25 255,73	40 987,67	--	--	--	66 243,40
2	45\2			EL1E/00033321/9	1459,00	ter. komunik.	droga	13,00	--	--	--	--	13,00
3	44\2		1	EL1E/00033321/9	1843,00	ter. komunik.	droga	26,10	--	--	--	--	26,10
4	50	59\5	1	EL1E/00033321/9	3812,00	ter. komunik.	droga	--	--	--	--	--	--
5	53	59\7	1	EL1E/00033321/9	239,00	ter. komunik.	droga	--	--	--	--	--	--
6	54	75	1	EL1E/00033321/9	1900,00	ter. komunik.	droga	30,00	--	--	--	--	30,00
7	56	45\5	1	EL1E/00033321/9	6812,00	ter. komunik.	droga	--	--	--	--	--	--
8	61	43\2	1	EL1E/00033321/9	1483,00	ter. komunik.	droga	--	--	--	--	--	--
9	63	74	1	EL1E/00033321/9	2500,00	ter. komunik.	droga	40,00	--	--	--	--	40,00
10	67	73	1	EL1E/00033321/9	5600,00	ter. komunik.	droga	90,00	--	--	--	--	90,00
11	68	40\8	1	EL1E/00033321/9	937,00	ter. komunik.	droga	110,00	--	--	--	--	110,00
12	69	40\10	1	EL1E/00033321/9	83,00	ter. komunik.	droga	--	--	--	--	--	--
13	92	33\4	1	EL1E/00033321/9	1400,00	ter. komunik.	droga	20,00	--	--	--	--	20,00
14	110\2	-	-	EL1E/00033321/9	7080,00	ter. komunik.	droga	--	--	--	--	--	--
15	110\3	-	-	EL1E/00033321/9	8420,00	ter. komunik.	droga	--	--	--	--	--	--
16	111	72	1	EL1E/00033321/9	5900,00	ter. komunik.	droga	90,00	--	--	--	--	90,00
17	125	69\2	1	EL1E/00033321/9	1337,00	ter. komunik.	droga	28,20	--	--	--	--	28,20
18	127	70	1	EL1E/00033321/9	1500,00	ter. komunik.	droga	20,00	--	--	--	--	20,00
19	128	71\2	1	EL1E/00033321/9	1659,00	ter. komunik.	droga	27,50	--	--	--	--	27,50
20	133	80	1	EL1E/00033321/9	313,00	ter. komunik.	droga	10,00	--	--	--	--	10,00
21	136	68	1	EL1E/00033321/9	10200,00	ter. komunik.	droga	160,00	--	--	--	--	160,00
22	158	67\2	1	EL1E/00033321/9	6496,00	ter. komunik.	droga	98,40	--	--	--	--	98,40

23	201	72	2	EL1E/00033321/9	5000,00	ter. komunik.	droga	80,00	129 292,15	--	--	--	129 372,15
24	228	78\1	2	EL1E/00033321/9	800,00	ter. komunik.	droga	10,00	--	--	--	--	10,00
25	240	31	2	EL1E/00033321/9	500,00	ter. zabudowy	niezabudow.	250,00	--	--	--	--	250,00
26	243	26	2	EL1E/00033321/9	500,00	ter. rolne	niezabudow.	250,00	--	--	--	--	250,00
27	245\2			EL1E/00033321/9	4600,00	ter. komunik.	droga	67,50	--	--	--	--	67,50
28	248	86	2	EL1E/00033321/9	1000,00	ter. komunik.	droga	20,00	--	--	--	--	20,00
29	250	83	2	EL1E/00033321/9	1500,00	ter. komunik.	droga	20,00	--	--	--	--	20,00
30	252	61	2	EL1E/00010028/8	2800,00	zabudow.	budyn. mieszk. udział gminy 2611/10000 czę. świetlica	416,27	38 382,11	--	--	--	38 798,38
31	255	62\2	2	EL1E/00033321/9	1200,00	ter. zabudowy	zb. wodny	600,00	32 480,00	--	--	--	33 080,00
32	257\2			EL1E/00033321/9	292,00	ter. komunik.	droga	9,00	--	--	--	--	9,00
33	262	65\6	2	EL1E/00033321/9	4415,00	ter. zabudowy	niezabudow.	2 346,20	--	--	--	--	2 346,20
34	266	87	2	EL1E/00033321/9	2200,00	ter. komunik.	droga	--	13 690,00	--	--	--	13 690,00
35	279	89	2	EL1E/00033321/9	3700,00	ter. komunik.	droga	60,00	--	--	--	--	60,00
36	283	90	2	EL1E/00033321/9	3800,00	ter. komunik.	droga	60,00	--	--	--	--	60,00
37	284	81	2	EL1E/00033321/9	8200,00	ter. komunik.	droga	130,00	--	--	--	--	130,00
38	217	-	-	EL1E/00033321/9	7000,00	ter. komunik.	droga	110,00	--	--	--	--	110,00
39	230	-	-	EL1E/00033321/9	500,00	ter. komunik.	droga	--	--	--	--	--	--
40	208	-	-	EL1E/00033321/9	866,00	ter. komunik.	droga	--	--	--	--	--	--
41	295	76	2	EL1E/00033321/9	1400,00	ter. komunik.	droga	20,00	129 292,15	--	--	--	129 312,15
41	41			RAZEM	122212,00			30 467,90	384 124,08	0,00	0,00	0,00	414 591,98

Wykaz mienia komunalnego za rok 2021 wieś Zajązkowo

Lp.	nowy nr ewid. działki	stary		Oznaczenie wg księgi wieczystej	Pow. dz. w m2	Rodzaj użytkowania	Rodzaj budynku lub budowli	Wartość w zł		Planowany obrót w 2022 roku w zł			
		nr ewid. działki	nr ark. mapy					gruntu	części składowych	nakłady	dochody z czynszu	dochody ze sprzedaży	stan na 31.12.2021
1	2	3	4	5	6	7	8	9	10	11	12	13	14
1	92	67\1	1	EL1E/00033322/6	9100,00	ter. sportowe	boisko	4 550,00	6 050,25	--	--	--	10 600,25
2	213	90\1	1	EL1E/00033322/6	11000,00	ter. Leśny	--	550,00	--	--	--	--	550,00
3	98	71	1	EL1E/00033322/6	667,00	ter. zabudowy	z b. p. poż., plac zabaw	350,00	60 933,08	--	--	--	61 283,08
4	74	22	1	EL1E/00033322/6	6500,00	ter. zabudowy	niezabudow.	3 250,00	6 000,00	--	--	--	9 250,00
5	211	92	1	EL1E/00033322/6	900,00	grzebowisko	--	450,00	--	--	--	--	450,00
6	210	93	1	EL1E/00033322/6	1500,00	wyrobisko	--	750,00	--	--	--	--	750,00
7	209	94	1	EL1E/00033322/6	1800,00	źwirownia	--	900,00	--	--	--	--	900,00
8	105\1			EL1E/00065343/2	1170,00	ter. zabudowy	świetlica udział gminy 458/1000 części	286,00	20 052,24	--	--	--	20 338,24
9	50	123	1	EL1E/00033322/6	2259,00	ter. komunik.	droga	30,00	--	--	--	--	30,00
10	48	124	1	EL1E/00033322/6	1500,00	ter. komunik.	droga	20,00	--	--	--	--	20,00
11	163	125	1	EL1E/00033322/6	700,00	ter. komunik.	droga	10,00	17 835,00	--	--	--	10,00
12	137	131	1	EL1E/00033322/6	800,00	ter. komunik.	droga	10,00	--	--	--	--	10,00
13	188	126	1	EL1E/00033322/6	1100,00	ter. komunik.	droga	20,00	--	--	--	--	20,00
14	185	127	1	EL1E/00033322/6	1300,00	ter. komunik.	droga	20,00	--	--	--	--	20,00
15	4	116	1	EL1E/00033322/6	7200,00	ter. komunik.	droga	110,00	--	--	--	--	110,00
16	45	118	1	EL1E/00033322/6	2000,00	ter. komunik.	droga	30,00	--	--	--	--	30,00
17	212	129	1	EL1E/00033322/6	5400,00	ter. komunik.	droga	90,00	--	--	--	--	90,00
18	222	130	1	EL1E/00033322/6	1000,00	ter. komunik.	droga	20,00	--	--	--	--	20,00
19	107	121\1	1	EL1E/00033322/6	269,00	ter. komunik.	droga	--	--	--	--	--	--

WÓJT
Krzysztof Szumata

20	194	128\2	1	EL1E/00033322/6	16300,00	ter. komunik.	droga, nawierzchnia	--	103 416,16	--	--	103 416,16
21	26	117	1	EL1E/00033322/6	23600,00	ter. komunik.	droga	370,00	--	--	--	370,00
22	69	27\4	1	EL1E/00033322/6	800,00	ter. komunik.	droga	10,00	--	--	--	10,00
23	144	50\5	1	EL1E/00033322/6	230,00	ter. komunik.	droga	--	--	--	--	--
24	94	120\1	1	EL1E/00033322/6	3106,00	ter. komunik.	droga	--	--	150 000,00	--	--
25	60	45\2	1	EL1E/00033322/6	200,00	ter. komunik.	droga	--	--	--	--	--
26	223	85\1	1	EL1E/00033322/6	300,00	ter. komunik.	droga	--	--	--	--	0,00
27	221	86\1	1	EL1E/00033322/6	200,00	ter. komunik.	droga	--	--	--	--	--
27				RAZEM	100901,00			11 826,00	214 286,73	0,00	0,00	208 277,73

Wykaz mienia komunalnego za rok 2021 wieś Zalesie

Lp.	nr działki	ark. mapy	Oznaczenie wg księgi wieczystej	Pow. dz. w m2	Rodzaj użytkowania	Rodzaj budynku lub budowli	Wartość w zł		Planowany obrót w 2022 roku w zł			
							gruntu	części składowych	nakłady	dochody z czynszu	dochody ze sprzedaży	stan na 31.12.2021
1	2	3	4	5	6	7	8	9	10	11	12	13
1	52	1	EL1E/00018392/6	400,00	ter. zabudowy	pl. Wiejski	200,00	15 000,00	--	--	--	15 200,00
2	3/2	1	EL1E/00018392/6	100,00	ter. zabudowy	studnia	20,00	--	--	--	--	20,00
3	56	1	EL1E/00018392/6	2496,00	ter. zabudowy	zb. wodny	1 700,00	17 832,21	--	--	--	19 532,21
4	55	1	EL1E/00018392/6	2779,00	ter. zabudowy	pl. utwardzony stacja TRAF0 bud. mieszkalny	1 500,00	29 101,27	--	--	--	30 601,27
5	57	1	EL1E/00067557/9	4100,00	ter. zabudowy	bud. mieszkalny świetlica udział gminy 215/1000 części	440,75	41 491,26	--	--	--	41 932,01
6	3/10	1	EL1E/00018392/6	288,00	ter. komunik.	droga, trakt rowerowy	125,00	95 364,20	--	--	--	95 489,20
7	3/13	1	EL1E/00018392/6	1867,00	ter. komunik.	droga, nawierzch.	812,00	5 535,00	--	--	--	6 347,00
8	3/14	1	EL1E/00018392/6	177,00	ter. komunik.	droga	77,00	--	--	--	--	77,00
9	3/19	1	EL1E/00018392/6	45,00	ter. zabudowy	garaż	20,00	146,10	--	249,60	--	166,10
10	3/27	1	EL1E/00018392/6	683,00	ter. komunik.	droga	297,00	--	--	--	--	297,00
11	3/28	1	EL1E/00047646/4	816,00	ter. zabudowy	bud. mieszkalny udział gminy 66/1000 części, kociół grzejny	29,35	13 930,14	--	1 896,84	--	13 959,49
12	3/29	1	EL1E/00018392/6	1358,00	ter. zabudowy	niezabudow.	591,00	--	--	--	--	591,00
13	3/30	1	EL1E/00018392/6	8100,00	ter. zabudowy	plac zabaw, siłownia, bramki	3 525,00	27 768,00	--	--	--	31 293,00
14	9	1	EL1E/00018392/6	700,00	ter. komunik.	droga	110,00	--	--	--	--	110,00
15	13	1	EL1E/00018392/6	6200,00	ter. komunik.	droga	930,00	18 327,00	--	--	--	19 257,00
16	16	1	EL1E/00018392/6	1700,00	ter. komunik.	droga	260,00	--	--	--	--	260,00
17	51	1	EL1E/00018392/6	1000,00	ter. komunik.	droga	150,00	--	--	--	--	150,00

WÓJT
Krzysztof Szarmata

18	60	1	EL1E/00018392/6	9400,00	ter. komunik.	droga	1 410,00	--	--	--	--	1 410,00
19	671	1	EL1E/00018392/6	4200,00	ter. komunik.	droga	630,00	--	--	--	--	630,00
20	921	1	EL1E/00018392/6	1600,00	ter. komunik.	droga	240,00	--	--	--	--	240,00
21	221	1	EL1E/00018392/6	400,00	ter. komunik.	droga	60,00	--	--	--	--	60,00
22	714	1	EL1E/00018392/6	2300,00	ujęcie wody	--	--	--	--	--	--	--
23	793	1	EL1E/00060191/6	700,00	ujęcie wody	--	--	--	--	--	--	--
24	311		EL1E/00065689/9	270,00	ter. zabudowy	budynek użytkowy	8 974,80	76659,20	50 000,00	--	--	85 634,00
	24		RAZEM	51679,00			22 101,90	341 154,38	50 000,00	2 146,44	0,00	363 256,28
Ogółem (1-31 strony)				2085614,00			801611,65	21028825,45	2177000,00	405445,00	806455,00	21830437,10

WÓJT
Krzysztof Saumala