

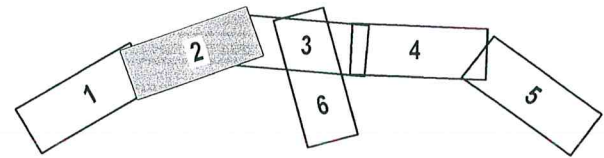
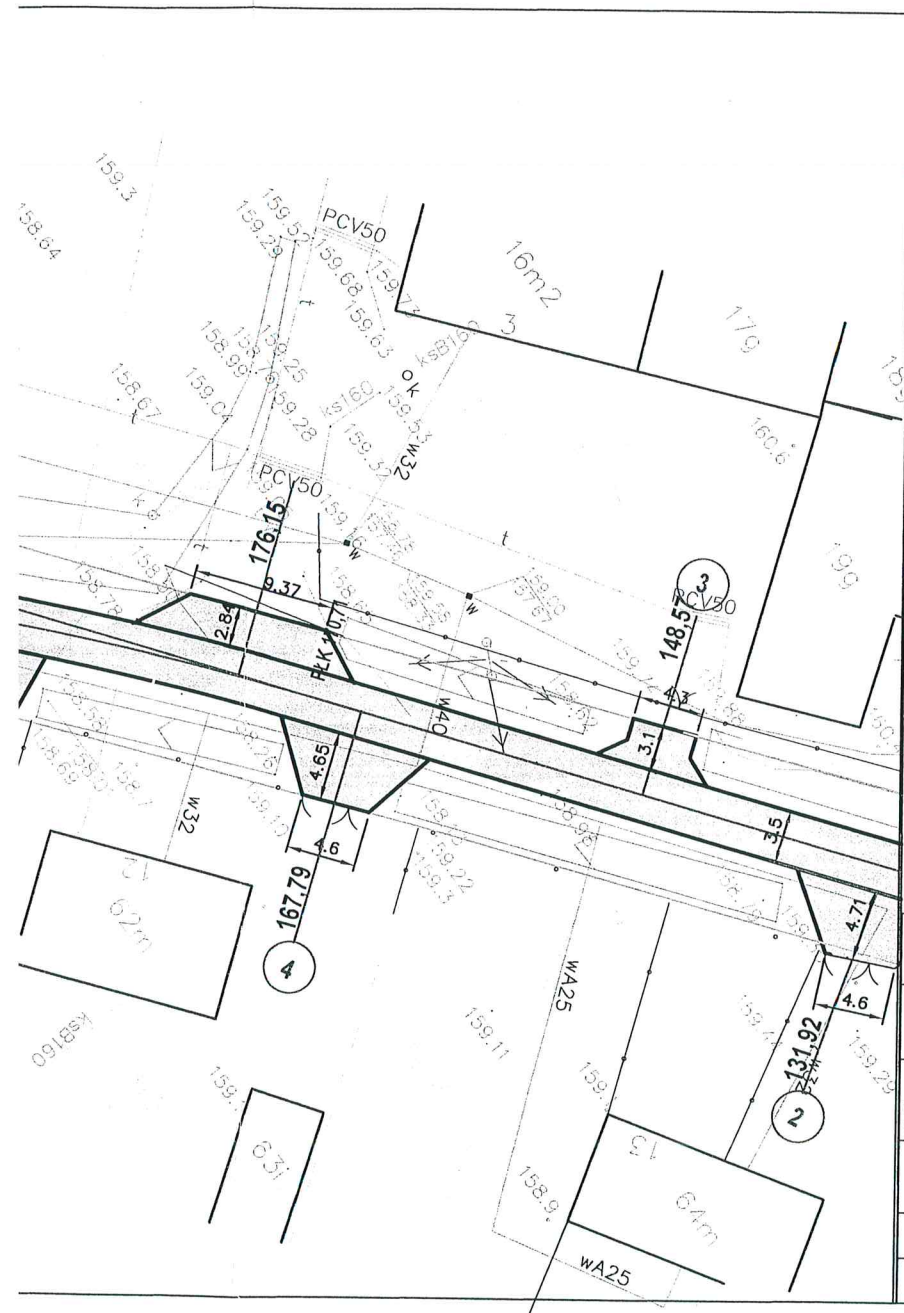
LEGENDA

-  nawierzchnia asfaltowa
-  projektowany chodnik
-  chodnik istniejący
-  projektowane osie ulic
-  granice działek
-  istniejące kanalizacje
-  istniejąca telekomunikacja

OŚWIADCZAM, IŻ TREŚĆ MAPY NA KTÓREJ SPORZADZONO
NINIEJSZY PROJEKT ZAGOSPODAROWNA DZIAŁEK JEST
ZGODNA Z ORYGINAŁEM

.....
inż. Eugeniusz Lenartowicz

EL	adres jednostki projektowej:	ark. nr
	Otomin ul. Słoneczna 57	1
Plan sytuacyjny drogi		stadium:
		P.B.
inwestor:	Urząd gminy Milejewo	skala:
adres inwestycji:	Kamiennik Wielki dział. nr 298,309,316,334,342	1:500
rodzaj opracowania:	Drogowy projekt budowlany	data oprac.:
		01.2016
projektował:	inż. Eugeniusz Lenartowicz upr. 222/EL/79	podpis:
opracował:		podpis:



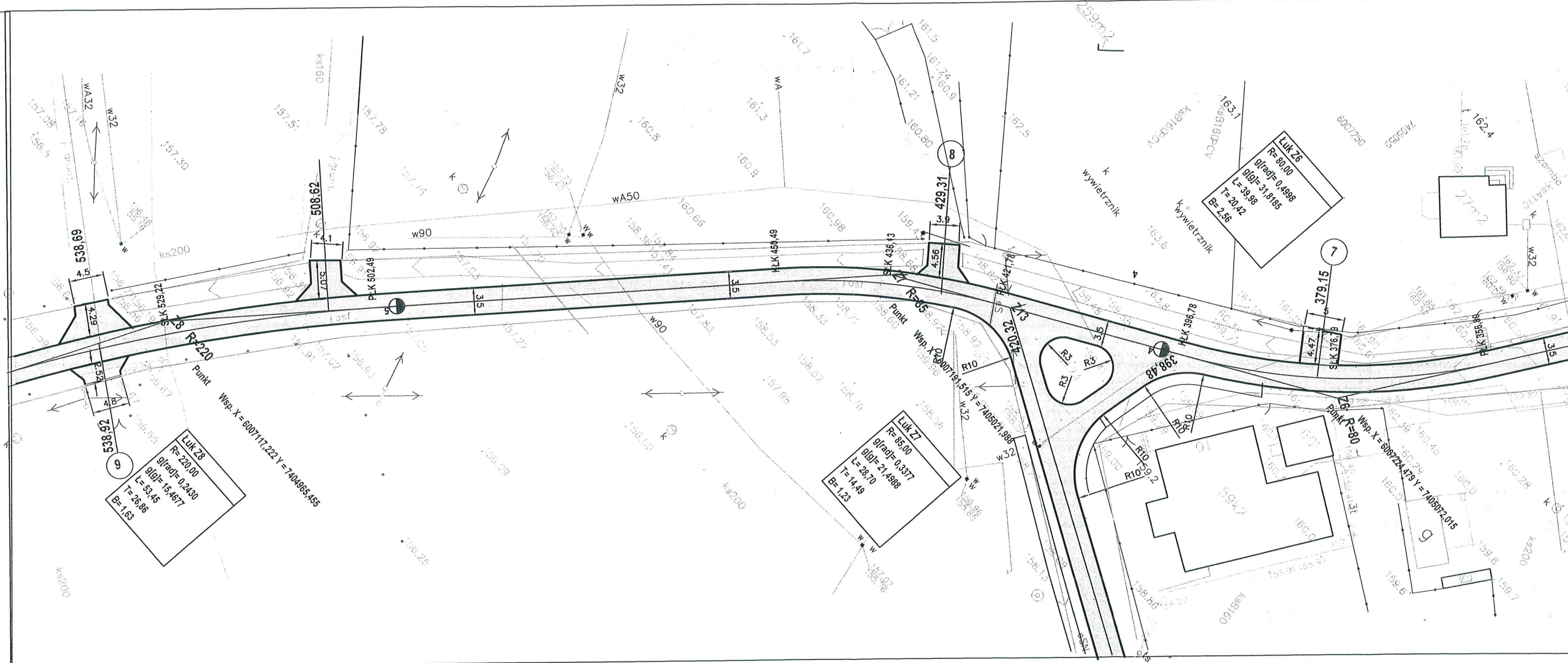
LEGENDA

-  nawierzchnia asfaltowa
-  projektowany chodnik
-  chodnik istniejący
-  projektowane osie ulic
-  granice działek
-  istniejące kanalizacje
-  istniejąca telekomunikacja

OŚWIADCZAM, IŻ TREŚĆ MAPY NA KTÓREJ SPORZĄDZONO
NINIEJSZY PROJEKT ZAGOSPODAROWANIA DZIAŁEK JEST
ZGODNA Z ORYGINAŁEM

E.L.
inż. Eugeniusz Lenartowicz

EL	adres jednostki projektowej: Otomin ul. Słoneczna 57	ark. nr 2
	Plan sytuacyjny drogi	stadium: P.B.
inwestor: Urząd gminy Milejewo adres inwestycji: Kamiennik Wielki dzał. nr 298,309,316,334,342	skala: 1:500	
rodzaj opracowania: Drogowy projekt budowlany	data oprac.: 01.2016	
projektował: inż. Eugeniusz Lenartowicz upr. 222/EL/79	podpis: <i>E.L.</i>	
opracował:	podpis:	



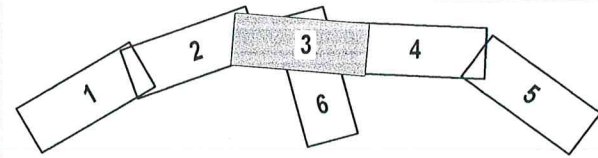
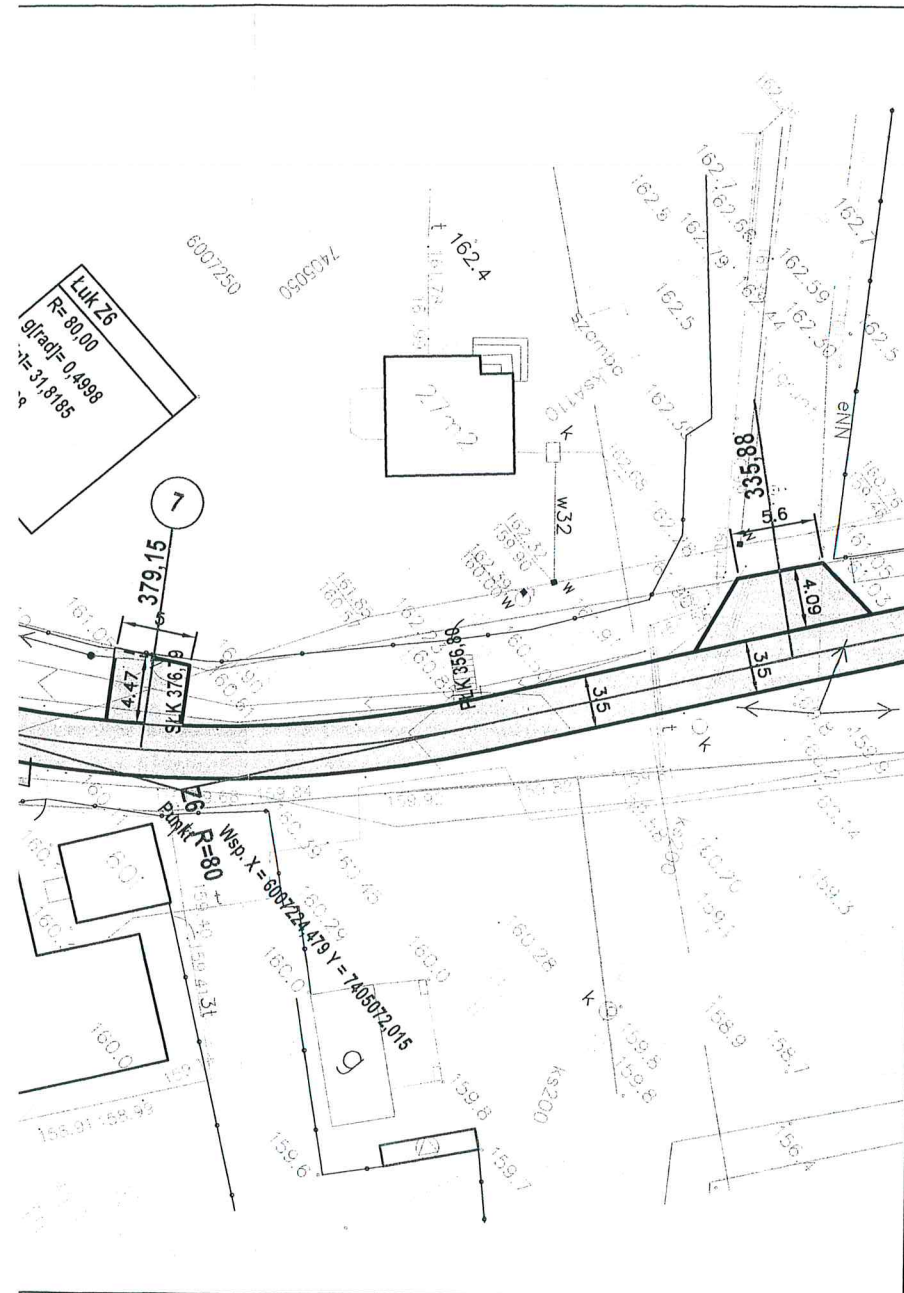
Luk 28
 R=220.00
 g(ogr)=0.2430
 L=53.45
 T=26.96
 BE=1.63

Luk 27
 R=85.00
 g(ogr)=0.3377
 L=28.70
 T=14.49
 BE=1.23

Luk 26
 R=80.00
 g(ogr)=0.4998
 L=39.98
 T=20.42
 BE=2.36

Punkt P=80
 Wsp. X = 6007224.479
 Y = 7405072.015

Punkt
 Wsp. X = 6007117.222
 Y = 7404965.455



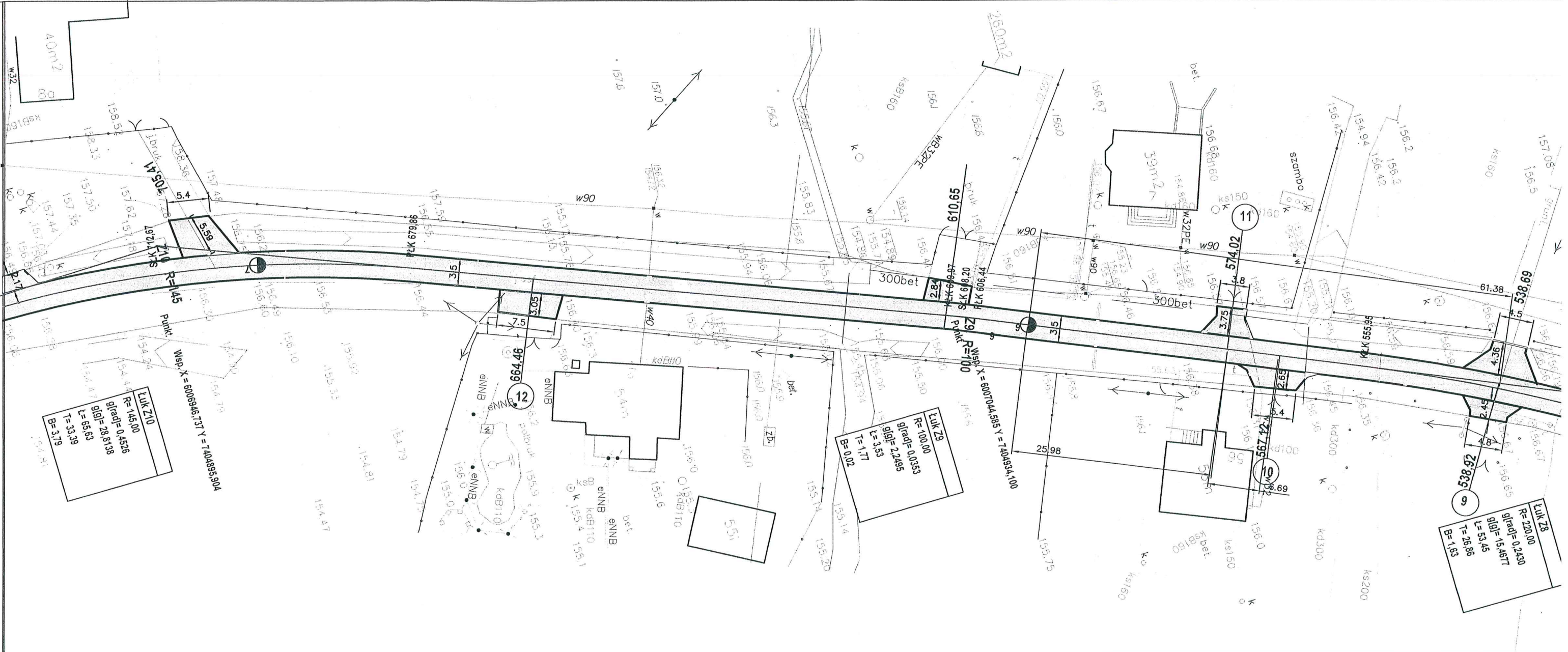
LEGENDA

-  nawierzchnia asfaltowa
-  projektowany chodnik
-  chodnik istniejący
-  projektowane osie ulic
-  granice działek
-  istniejące kanalizacje
-  istniejąca telekomunikacja

OŚWIADCZAM, IŻ TREŚĆ MAPY NA KTÓREJ SPORZĄDZONO
NINIEJSZY PROJEKT ZAGOSPODAROWANIA DZIAŁEK JEST
ZGODNA Z ORYGINAŁEM

[Signature]
inż. Eugeniusz Lenartowicz

EL	adres jednostki projektowej: Otomin ul. Słoneczna 57	ark. nr 3
	Plan sytuacyjny drogi	stadium: P.B.
inwestor: Urząd gminy Milejewo	adres inwestycji: Kamiennik Wielki dział. nr 298,309,316,334,342	skala: 1:500
rodzaj opracowania: Drogowy projekt budowlany		data oprac.: 01.2016
projektował: inż. Eugeniusz Lenartowicz upr. 222/EL/79	podpis: <i>[Signature]</i>	
opracował:	podpis:	



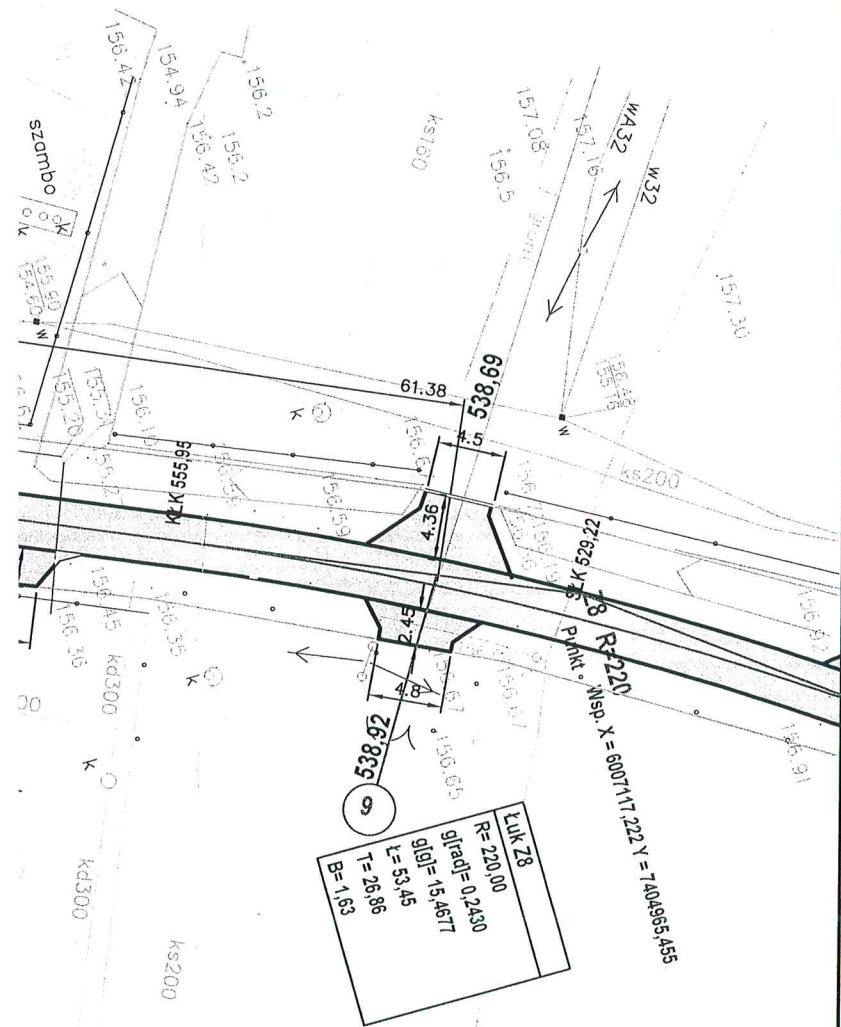
Luk 210
R= 145.00
glradl= 0.4526
glgl= 28.8138
L= 66.63
T= 33.39
B= 37.9

Wisp: X= 6006946.137 Y= 1404935.904

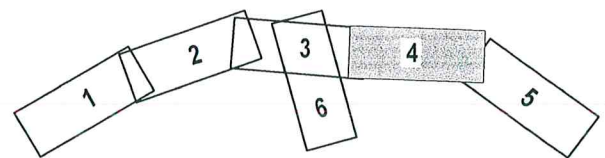
664.46

Luk 29
R= 100.00
glradl= 0.0353
glgl= 2.2495
L= 3.33
T= 1.17
B= 0.02

Luk 28
R= 220.00
glradl= 0.2430
glgl= 15.4677
L= 53.46
T= 26.86
B= 1.53




LINK Z8
 R=220,00
 gładki=0,2430
 g|g| = 15,4617
 L=53,45
 T=26,86
 B=1,63





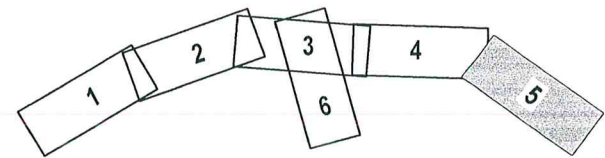
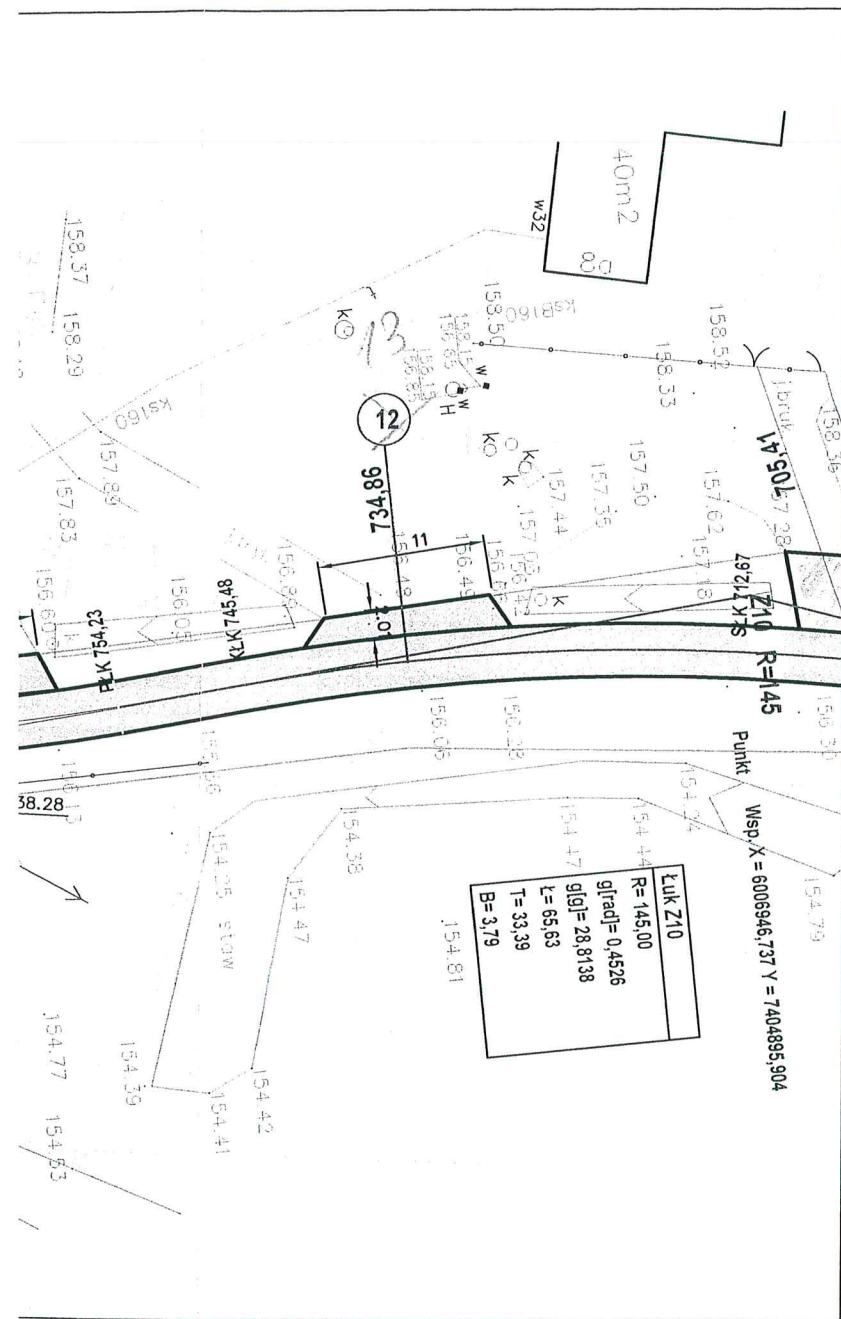
LEGENDA

-  nawierzchnia asfaltowa
-  projektowany chodnik
-  chodnik istniejący
-  projektowane osie ulic
-  granice działek
-  istniejące kanalizacje
-  istniejąca telekomunikacja

OŚWIADCZAM, IZ TREŚĆ MAPY NA KTÓREJ SPORZĄDZONO
 NINIEJSZY PROJEKT ZAGOSPODAROWNA DZIAŁEK JEST
 ZGODNA Z ORYGINAŁEM


 inż. Eugeniusz Lenartowicz

EL	adres jednostki projektowej: Otomin ul. Słoneczna 57	ark..nr 4
	Plan sytuacyjny drogi	stadium: P.B.
inwestor: Urząd gminy Milejewo	adres inwestycji: Kamiennik Wielki dział. nr 298,309,316,334,342	skala: 1:500
rodzaj opracowania: Drogowy projekt budowlany		data oprac.: 01.2016
projektował: inż. Eugeniusz Lenartowicz upr. 222/EL/79	podpis: 	
opracował:	podpis: 	



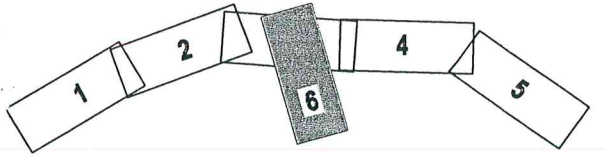
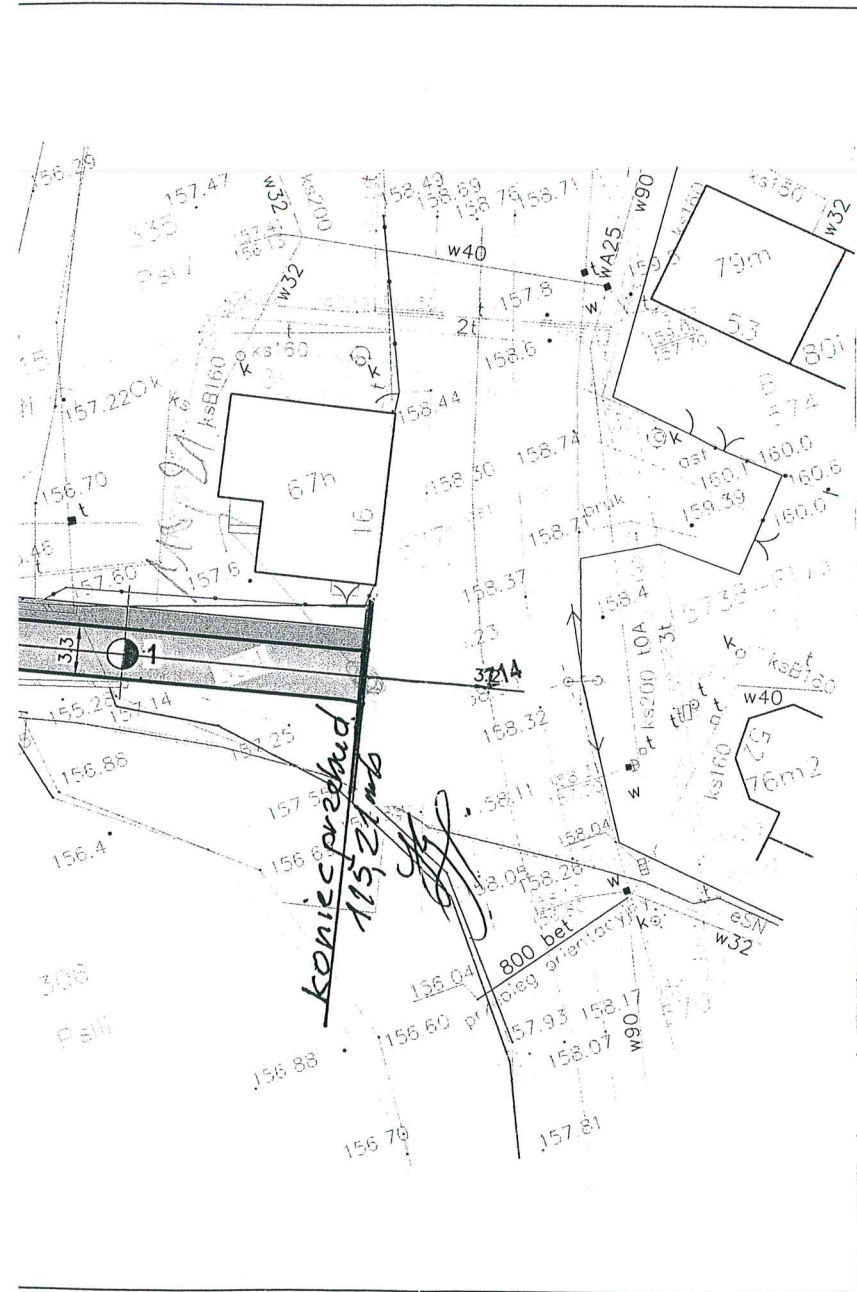
LEGENDA

-  nawierzchnia asfaltowa
-  projektowany chodnik
-  chodnik istniejący
-  projektowane osie ulic
-  granice działek
-  istniejące kanalizacje
-  istniejąca telekomunikacja

OŚWIADCZAM, IŻ TREŚĆ MAPY NA KTÓREJ SPORZADZONO NINIEJSZY PROJEKT ZAGOSPODAROWANIA DZIAŁEK JEST ZGODNA Z ORYGINAŁEM

[Signature]
 inż. Eugeniusz Lenartowicz

EL	adres jednostki projektowej: Otomin ul. Słoneczna 57	ark. nr 5
	Plan sytuacyjny drogi	stadium: P.B.
inwestor: Urząd gminy Milejewo	adres inwestycji: Kamiennik Wielki dzal. nr 298,309,316,334,342	skala: 1:500
rodzaj opracowania: Drogowy projekt budowlany		data oprac.: 01.2016
projektował: inż. Eugeniusz Lenartowicz upr. 222/EL/79	podpis: <i>[Signature]</i>	
opracował:	podpis:	



LEGENDA

-  nawierzchnia asfaltowa
-  projektowany chodnik
-  chodnik istniejący
-  projektowane osie ulic
-  granice działek
-  istniejące kanalizacje
-  istniejąca telekomunikacja

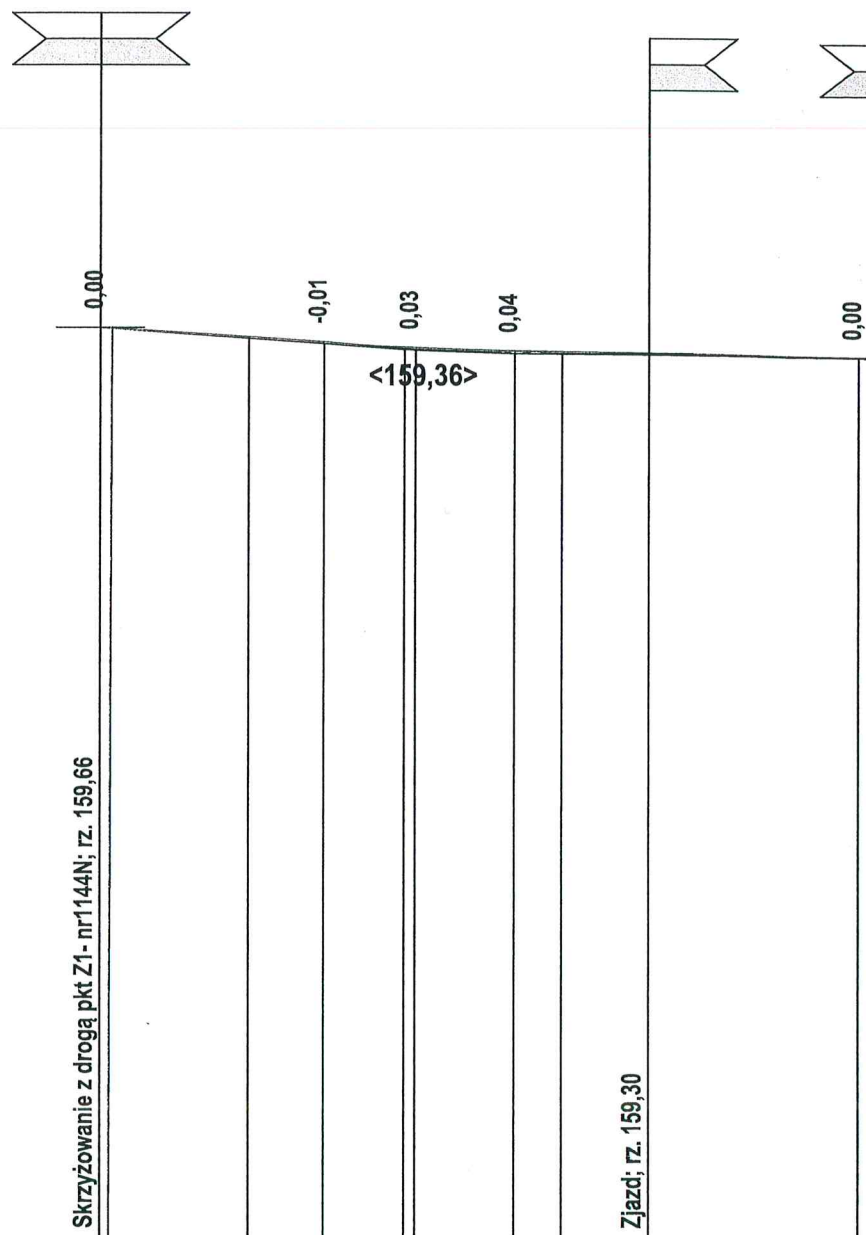
OŚWIADCZAM, IZ TREŚĆ MAPY NA KTÓREJ SPORZĄDZONO NINIEJSZY PROJEKT ZAGOSPODAROWNA DZIAŁEK JEST ZGODNA Z ORYGINAŁEM

[Signature]
inż. Eugeniusz Lenartowicz

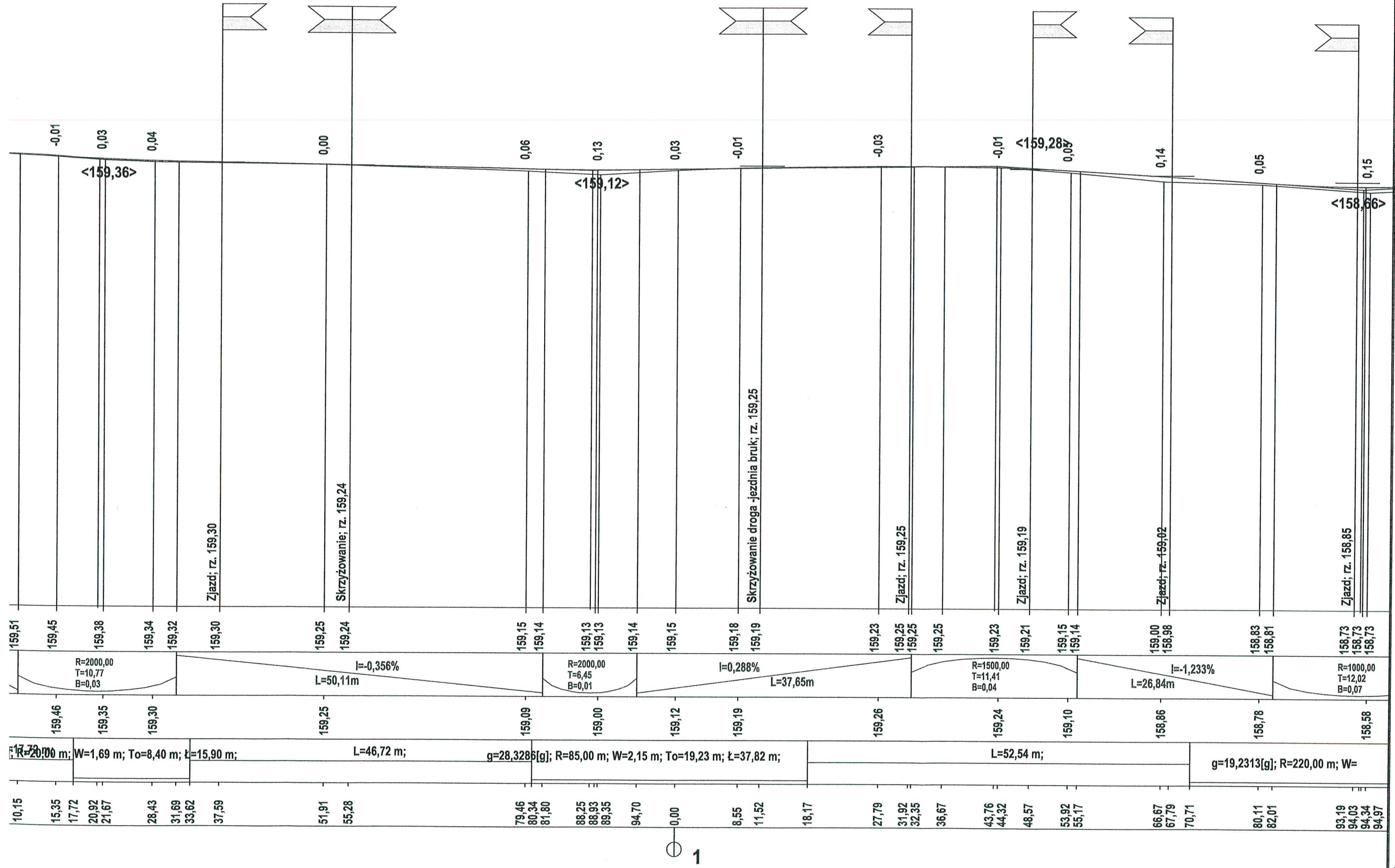
EL	adres jednostki projektowej: Otomin ul. Słoneczna 57	ark. nr 6
	Plan sytuacyjny drogi	
inwestor: Urząd gminy Milejewo adres inwestycji: Kamiennik Wielki dział. nr 298,309,316,334,342		stadium: P.B.
rodzaj opracowania: Drogowy projekt budowlany		skala: 1:500
projektował: inż. Eugeniusz Lenartowicz upr. 222/EL/79		data oprac.: 01.2016
opracował:	podpis: <i>[Signature]</i>	podpis:

Skala pionowa 1:100
 Skala pozioma 1:500

PP=147,00



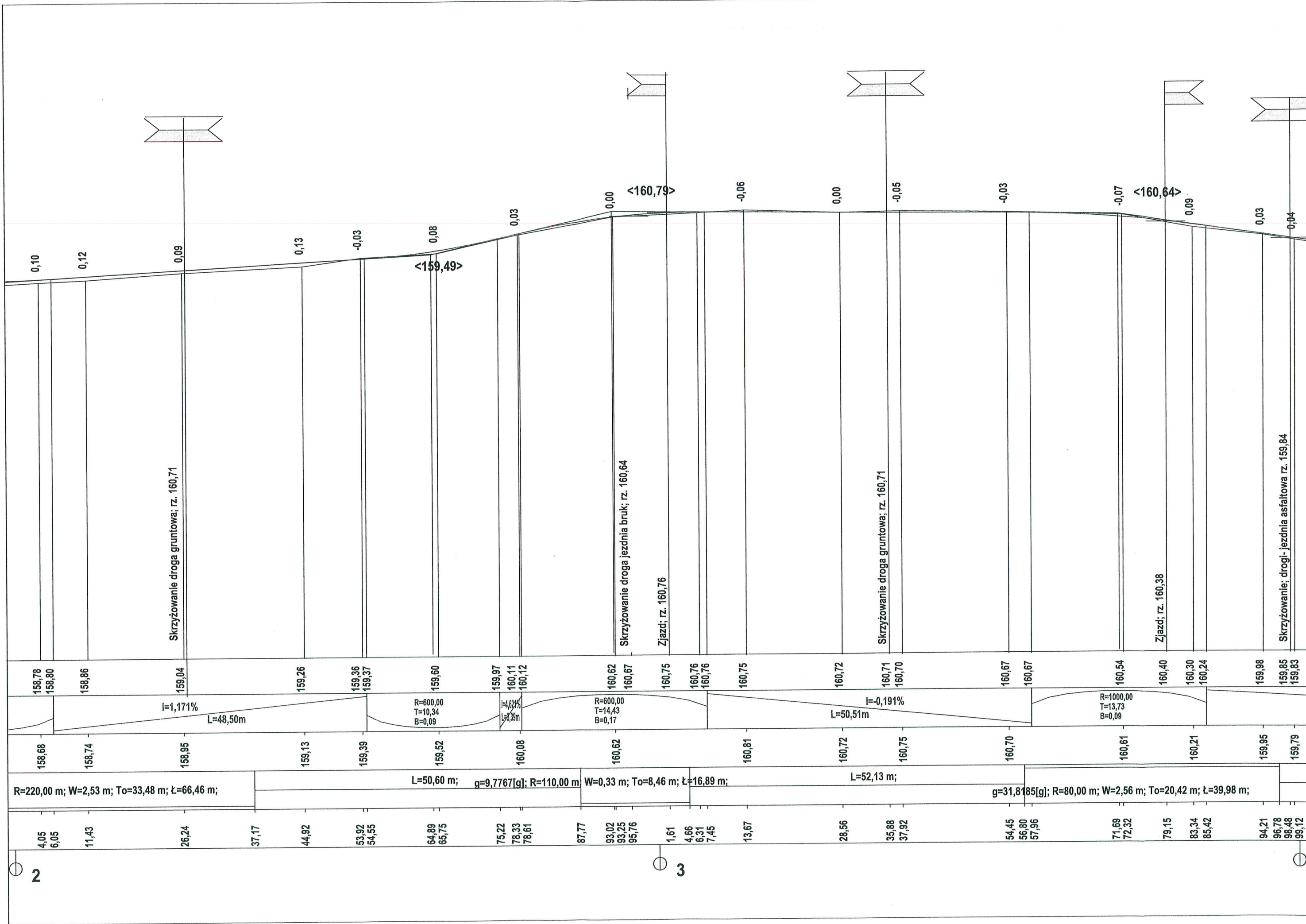
RZĘDNE NIWELETY	159,66	159,51	159,45	159,38	159,34	159,32	159,30	159,25			
ELEMENTY NIWELETY	i=-1,434% L=10,15m		R=2000,00 T=10,77 B=0,03			R=15,90					
RZĘDNE TERENU	159,66	159,46	159,35	159,30	159,25						
ELEMENTY TRASY W PLANIE	g=50,6153; R=20,00 m; W=1,69 m; To=8,40 m; t=15,90 m;										
ODLEGŁOŚCI	0,00	10,15	15,35	17,72	20,92	21,67	28,43	31,69	33,62	37,59	51,91
KILOMETRY I HEKTOMETRY	0 0										

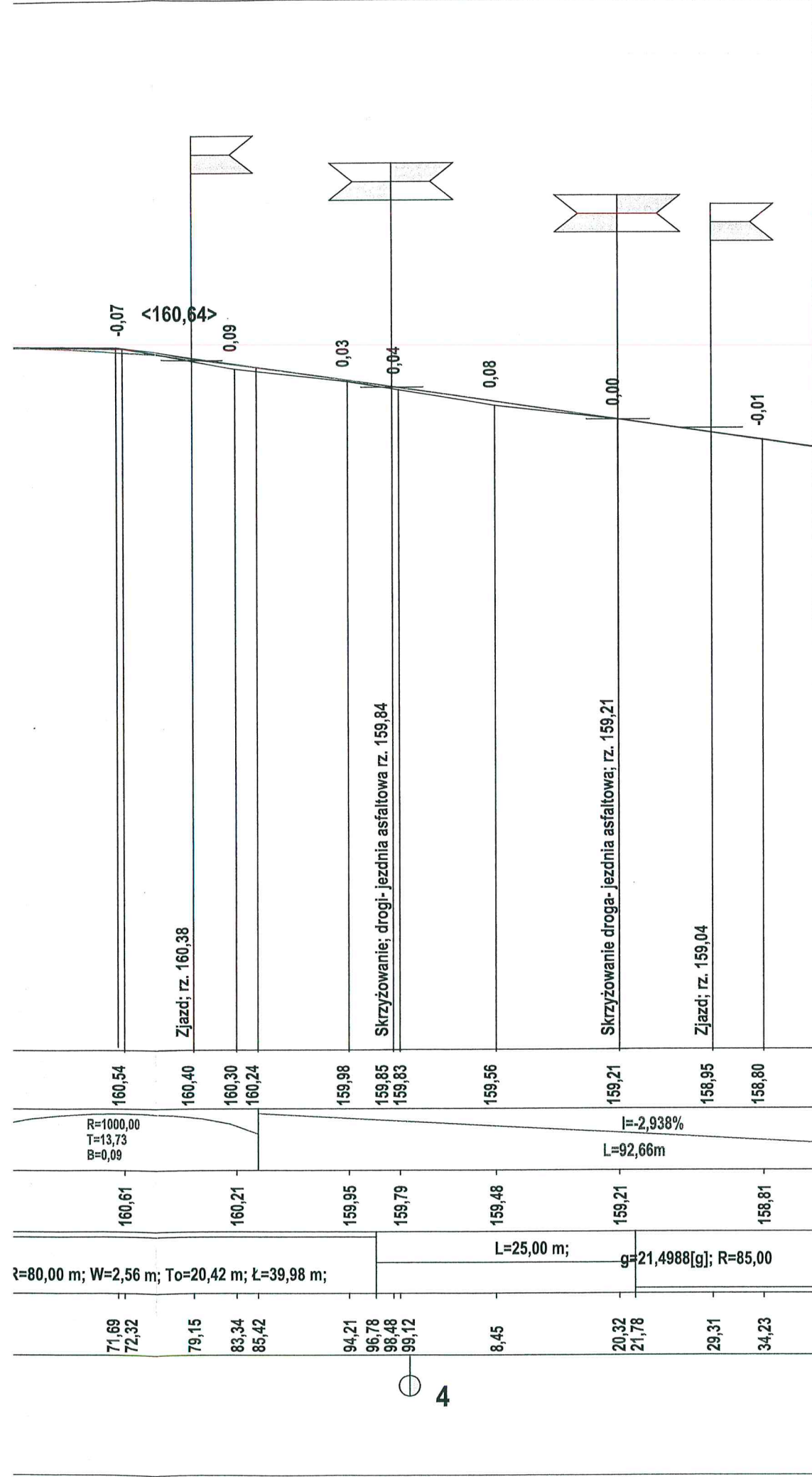


EL	adres jednostki projektowej:	Otomin ul. Słoneczna 57	rys. nr	1
	adres inwestycji:	Urząd gminy Milejewo	skala:	1:500
projektował:		inż. Eugeniusz Lenartowicz upr. 222/EL/79	data oprac.:	01.2016
opracował:			rodzaj opracowania:	Drogowy projekt budowlany
			podpis:	

1	2	3	4
---	---	---	---

c.d 23

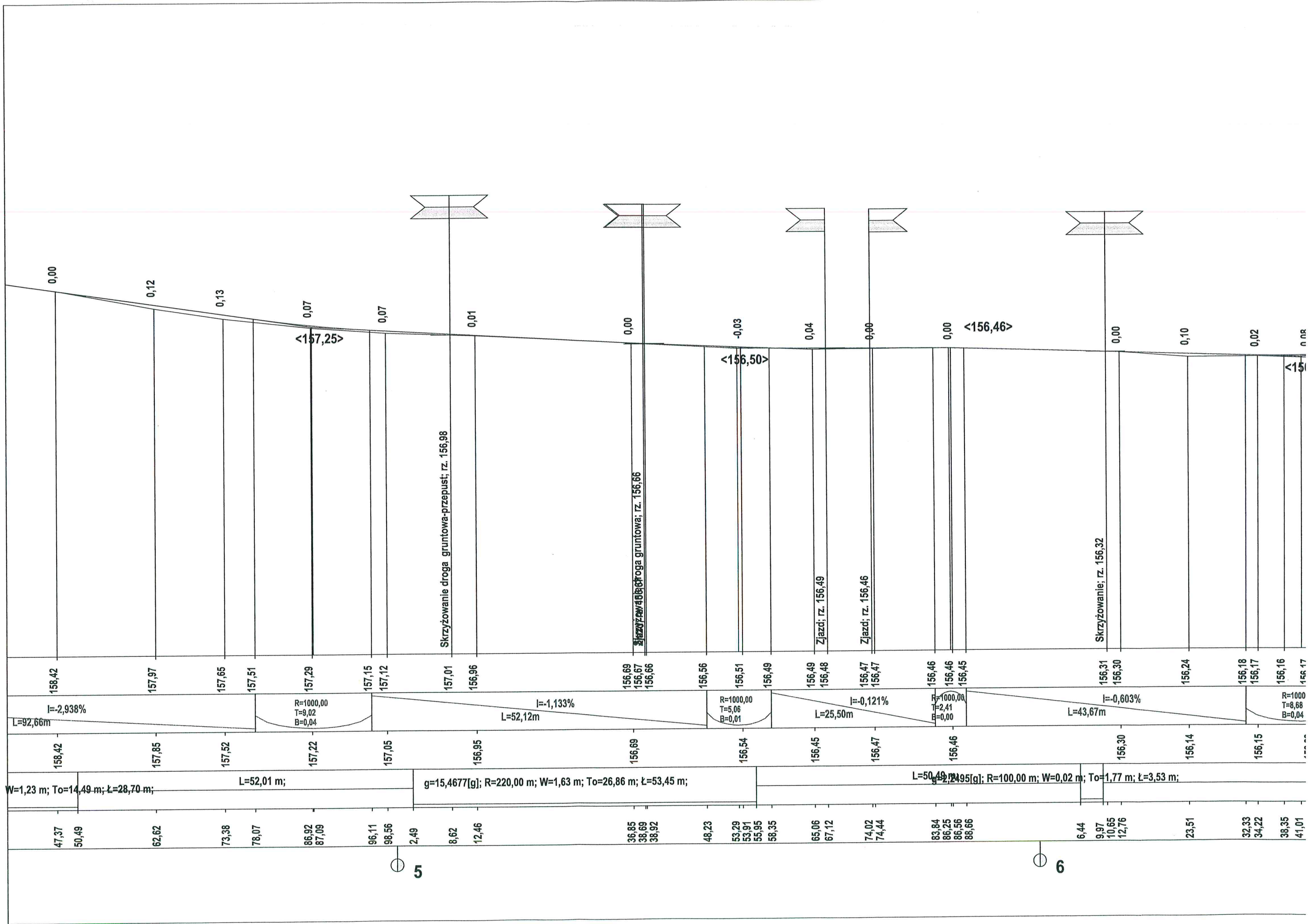


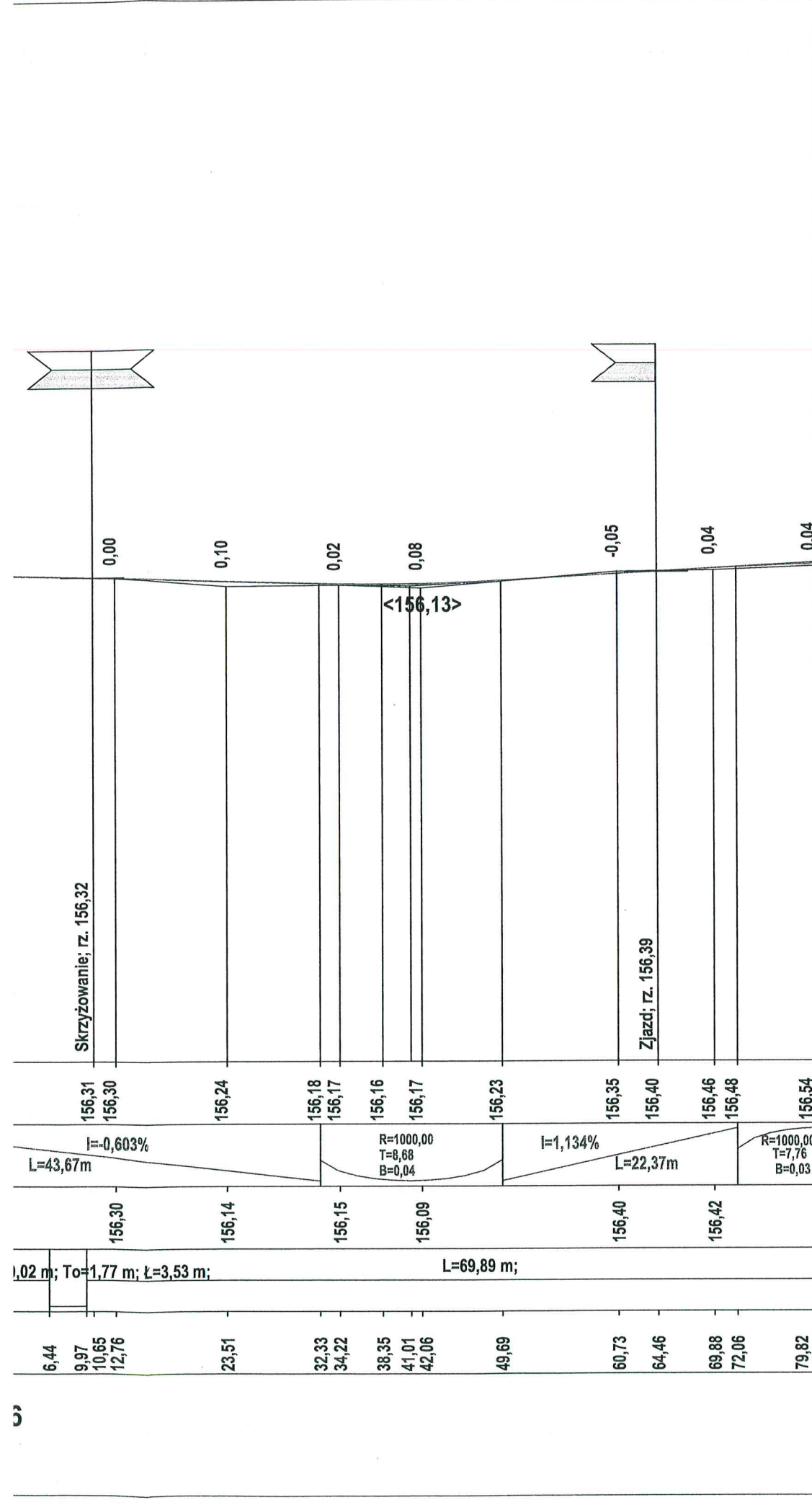


EL	adres jednostki projektowej:	Otomin ul. Słoneczna 57
	rys. nr	2
	inwestor:	Urząd gminy Milejowo
	adres inwestycji:	Kamienik Wielki dział. nr 296.308.316.334.342
	rodzaj opracowania:	Drogowy projekt budowlany
	projektował:	inż. Eugeniusz Lenartowicz upr. 222/EL/79
	opracował:	
	data oprac.:	01.2016
	skala:	1:500
	stadium:	P.B.

1	2	3	4
---	---	---	---

46 K 96

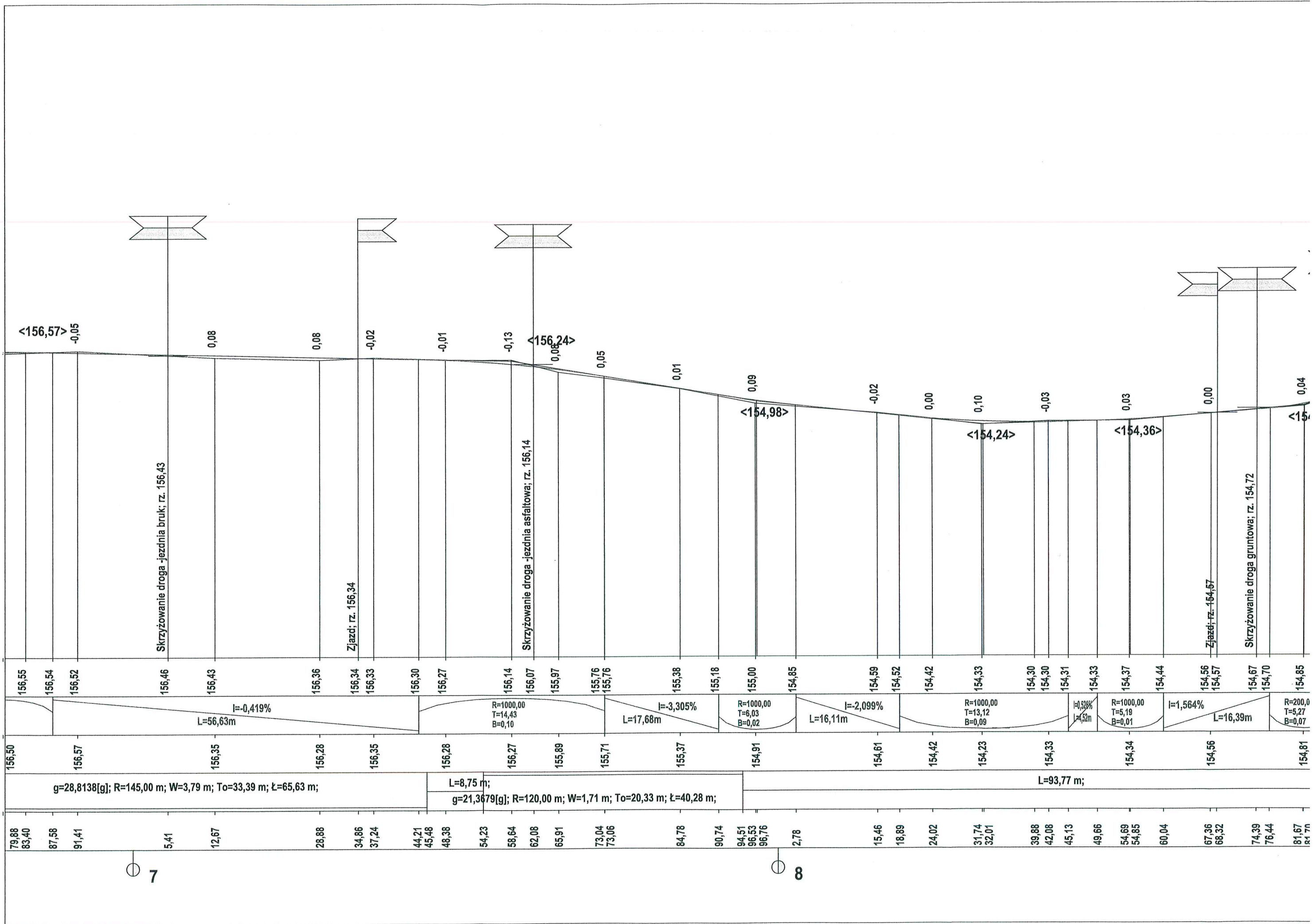


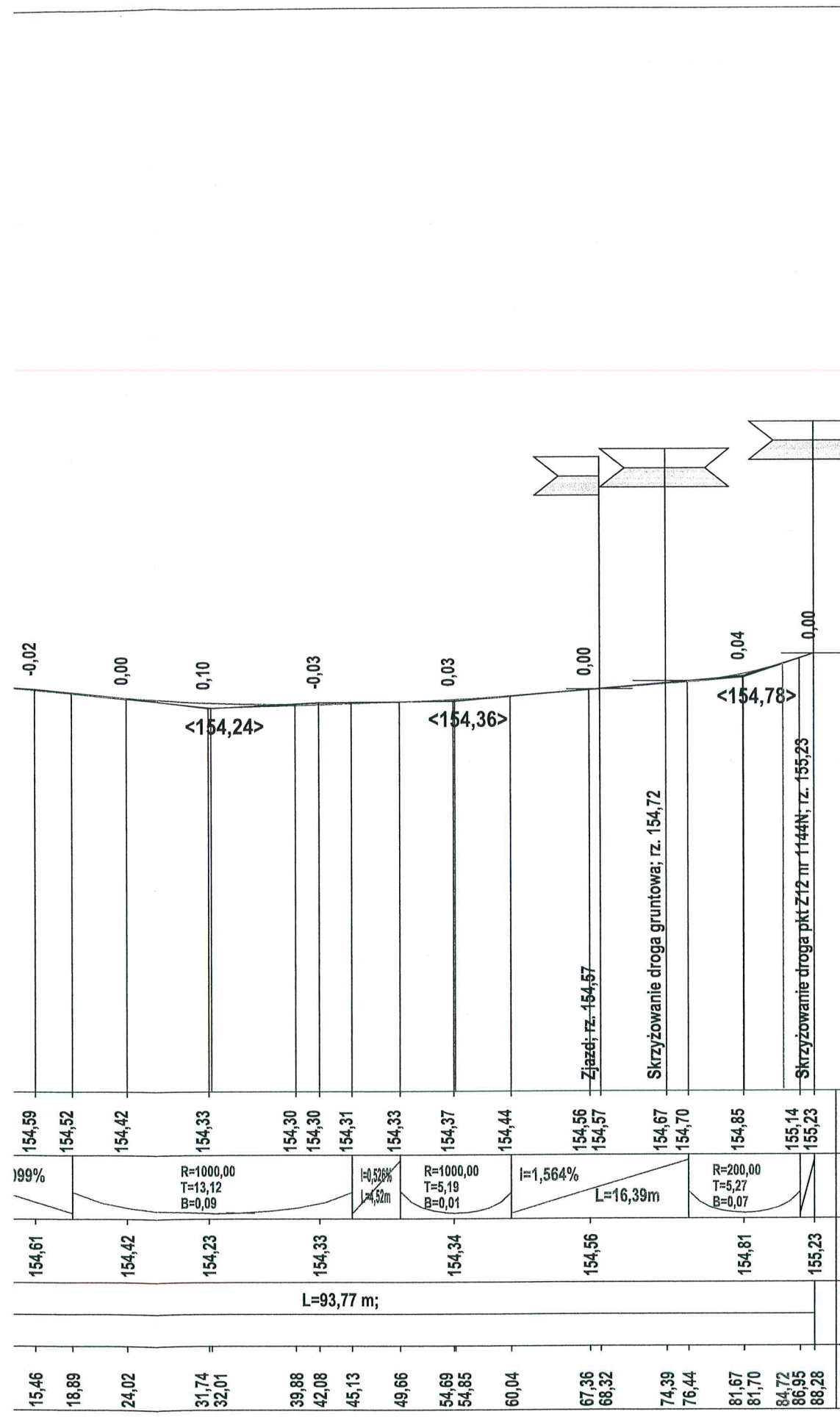


EL	adres jednostki projektowej:	Otomin ul. Słoneczna 57	rys. nr	3
	adres inwestycji:	Urząd gminy Milejewo	stadium:	P. B.
	rodzaj opracowania:	Drogowy projekt budowlany	skala:	1:500
	projektował:	inż. Eugeniusz Lenartowicz upr. 222/EL/79	data oprac.:	01.2016
	opracował:		podpis:	

1	2	3	4
---	---	---	---

21 25

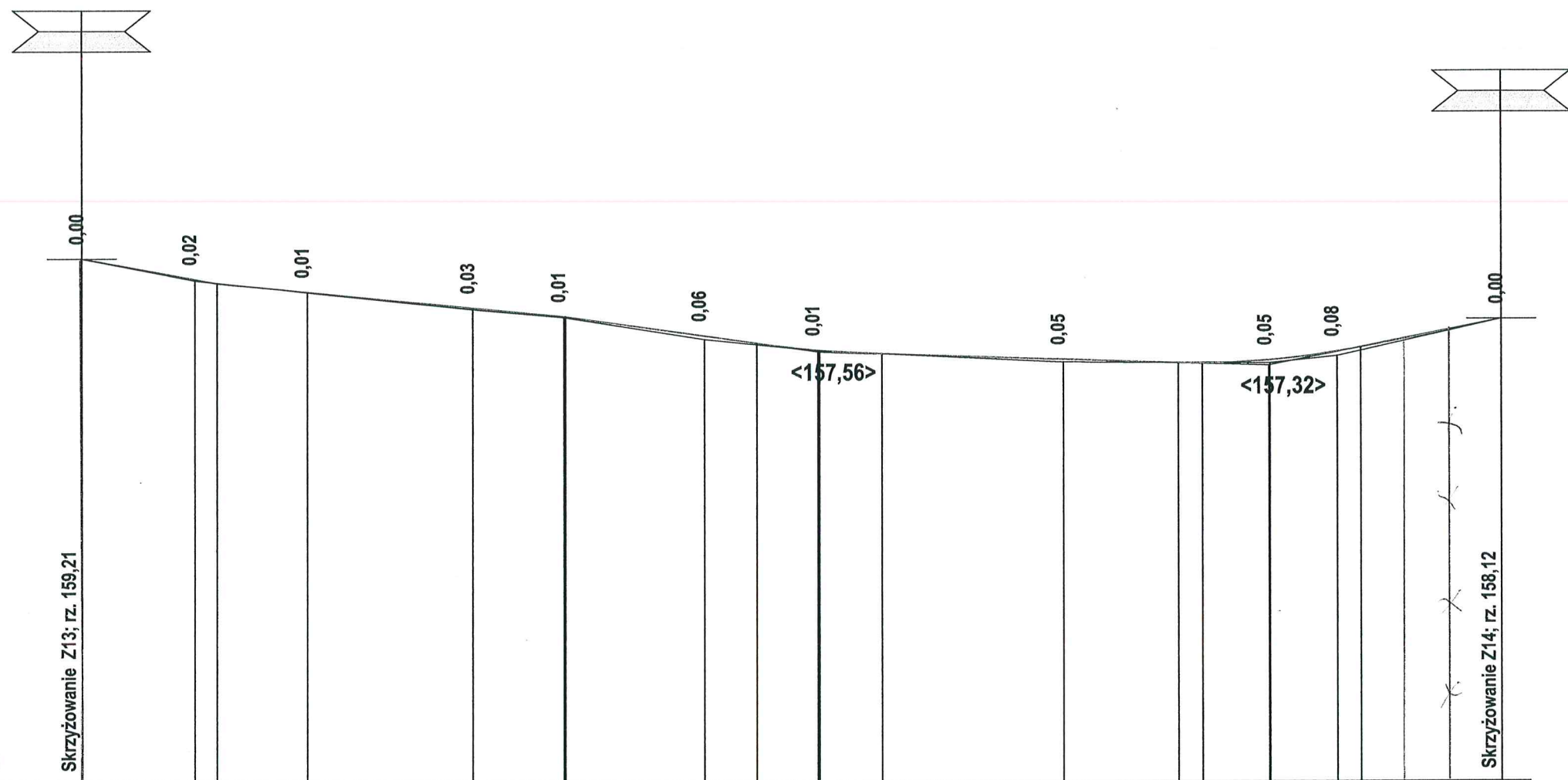




EL	adres jednostki projektowej:	Otomin ul. Słoneczna 57	rys. nr	4
	Profil podłużny drogi Z1-Z12		stadium:	P. B.
inwestor:	Urząd gminy Milejewo		skala:	1:500
adres inwestycji:	Kamienik Wielki dzak. nr 298.309.315.334.342		data oprac.:	01.2016
rodzaj opracowania:	Drogowy projekt budowlany		podpis:	<i>[Signature]</i>
projektował:	inż. Eugeniusz Lenartowicz upr. 222/EL/79		opracował:	

1	2	3	4
---	---	---	---

cad. 26



Skala pionowa 1:100
Skala pozioma 1:500

PP=150,00

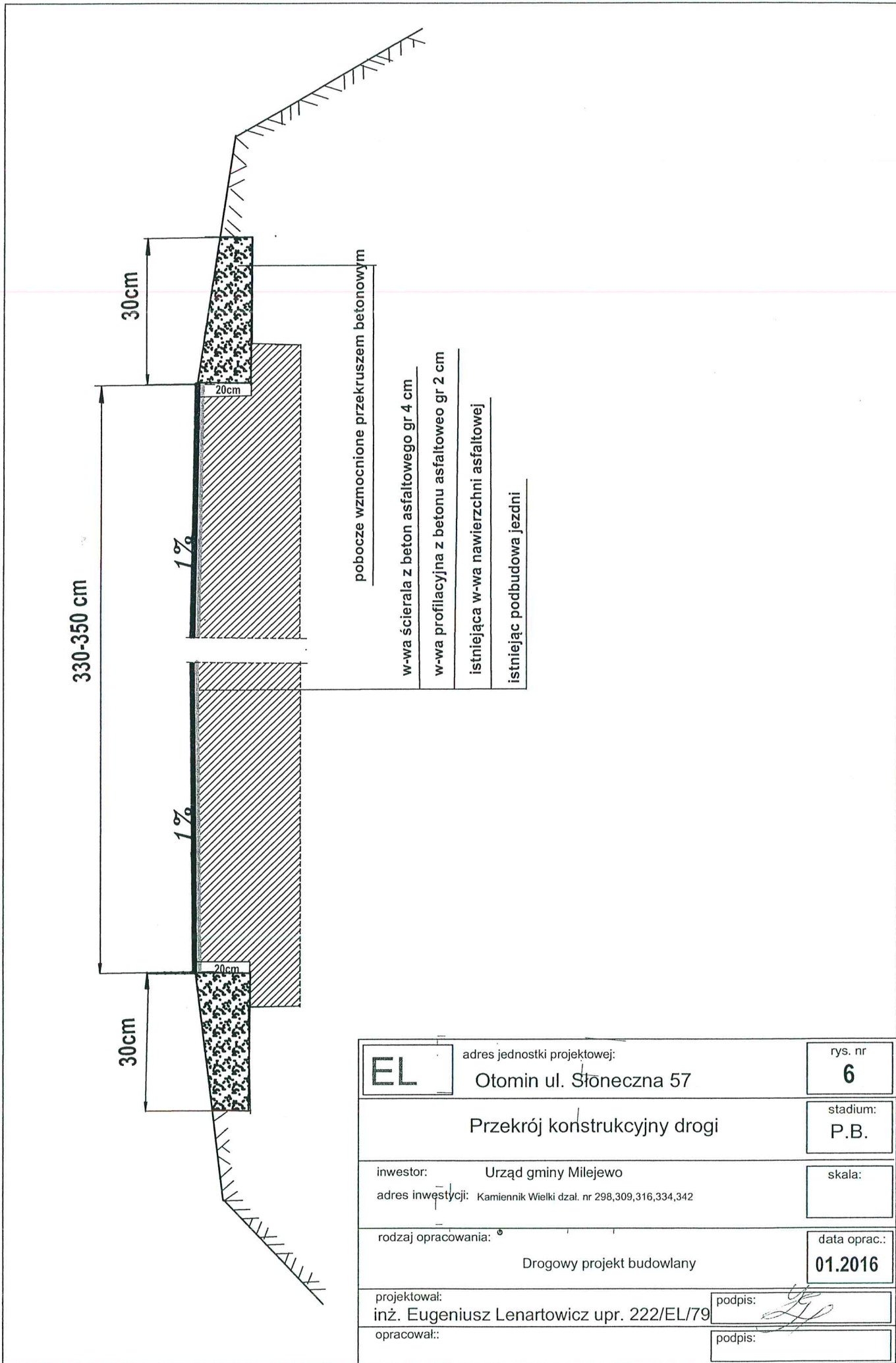
Skrzyżowanie Z13; rz. 159,21

Skrzyżowanie Z14; rz. 158,12

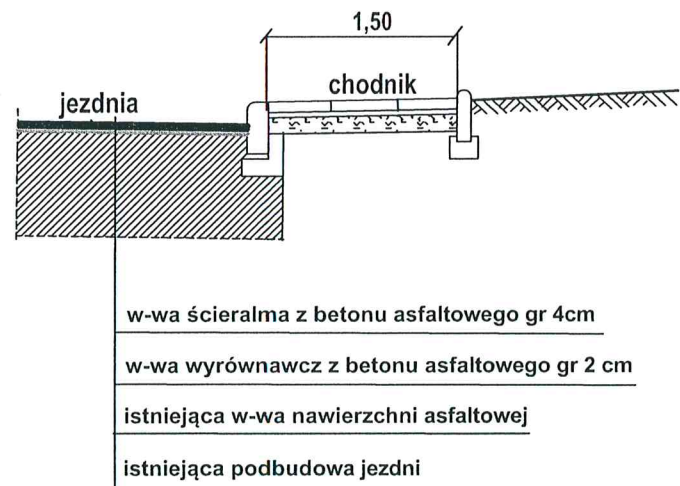
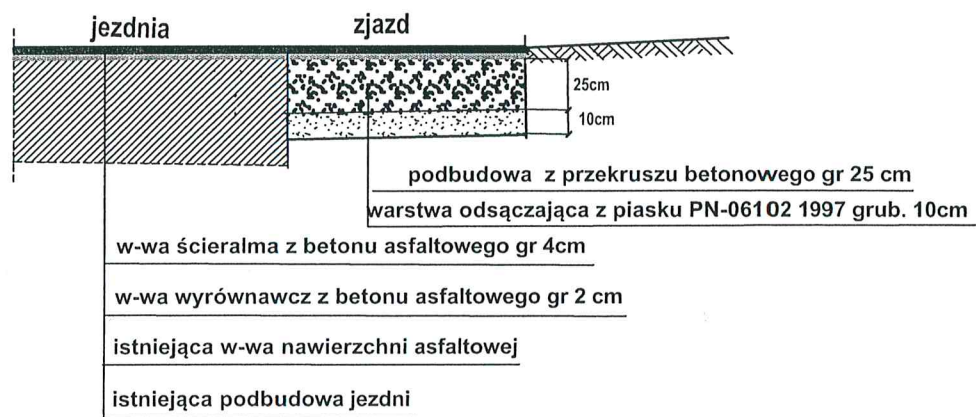
RZĘDNE NIWELETY	159,21	158,84	158,77	158,62	158,34	158,18	158,18	157,84	157,71	157,59	157,53	157,43	157,37	157,36	157,41	157,56	157,63	158,12					
ELEMENTY NIWELETY		$i=3,732\%$ $L=11,79m$		$i=1,936\%$ $L=30,47m$		$i=2,802\%$ $L=16,65m$		$R=500,00$ $T=5,48$ $B=0,03$		$i=-0,608\%$ $L=26,00m$		$R=350,00$ $T=7,97$ $B=0,09$		$i=3,945\%$ $L=12,32m$									
RZĘDNE TERENU	159,21	158,82	158,61	158,31	158,17	157,78	157,58	157,38	157,36	157,48	158,12												
ELEMENTY TRASY W PLANIE																							
ODLEGŁOŚCI	0,00	9,86	11,79	19,71	34,12	42,09	42,26	54,35	58,91	64,25	64,39	69,87	85,72	95,87	98,00	3,84	3,93	9,77	11,80	15,27	24,92	24,12	
KILOMETRY I HEKTOMETRY	0+00																						

EL	adres jednostki projektowej:	Otomin ul. Słoneczna 57	rys. n	5
			stadiu	P.B
inwestor:		Urząd gminy Milejewo		
adres inwestycji:		Kamiennik Wielki dział. nr 298,309,316,334,342	skala:	1:50
rodzaj opracowania:		Drogowy projekt budowlany	data op	01.20
projektował:	inż. Eugeniusz Lenartowicz upr. 222/EL/79	podpis:		
opracował:		podpis:		

27



EL	adres jednostki projektowej:	Otomin ul. Słoneczna 57	rys. nr	6
	Przekrój konstrukcyjny drogi		stadium:	P.B.
inwestor: Urząd gminy Milejewo		skala:		
adres inwestycji: Kamiennik Wielki dzal. nr 298,309,316,334,342		data oprac.:		
rodzaj opracowania: Drogowy projekt budowlany		01.2016		
projektował: inż. Eugeniusz Lenartowicz upr. 222/EL/79		podpis: <i>[Signature]</i>		
opracował:		podpis:		



EL	adres jednostki projektowej: Otomin ul. Słoneczna 57	rys. nr 7
	Przekrój konstrukcyjny drogi	
inwestor: Urząd gminy Milejewo adres inwestycji: Kamiennik Wielki dzal. nr 298,309,316,334,342		stadium: P.B.
rodzaj opracowania: Drogowy projekt budowlany		skala:
projektował: inż. Eugeniusz Lenartowicz upr. 222/EL/79		data oprac.: 01.2016
opracował:		podpis:
		podpis: