PROFIL PODŁUŻNY

skala 1:100/500

Legenda

— stan istniejący

— Niweleta


Pik. =29,56
Rze = 168,69
Pik. =76,00
Rze = 167,76
Pik. =114,09
Rze = 166,70
R = 2000,00
169,00
168,00
167,00
166,00
165,00
164,00
163,00
162,00
161,00
160,00
159,00
158,00
157,00
156,00
155,00
154,00
153,00
PLP 0+108,69
KLP 0+119,49
rzędne istniejące
169,29
169,26
169,09
168,64
167,71
166,78
166,62
166,58
rzędne projektowane
169,29
169,31
169,10
168,69
167,76
166,83
166,70
166,63
spadki i łuki pionowe
2,03%
2,00%
2,84%
0,64%
proste i łuki poziome
W1
R=50m,∠=9,91g,
Ws=0,15,K=7,84
W2
∠=1,43g
W3
∠=0,20g
W4
∠=1,08g
odległości
0,00
1,29
9,13
29,56
76,00
114,09

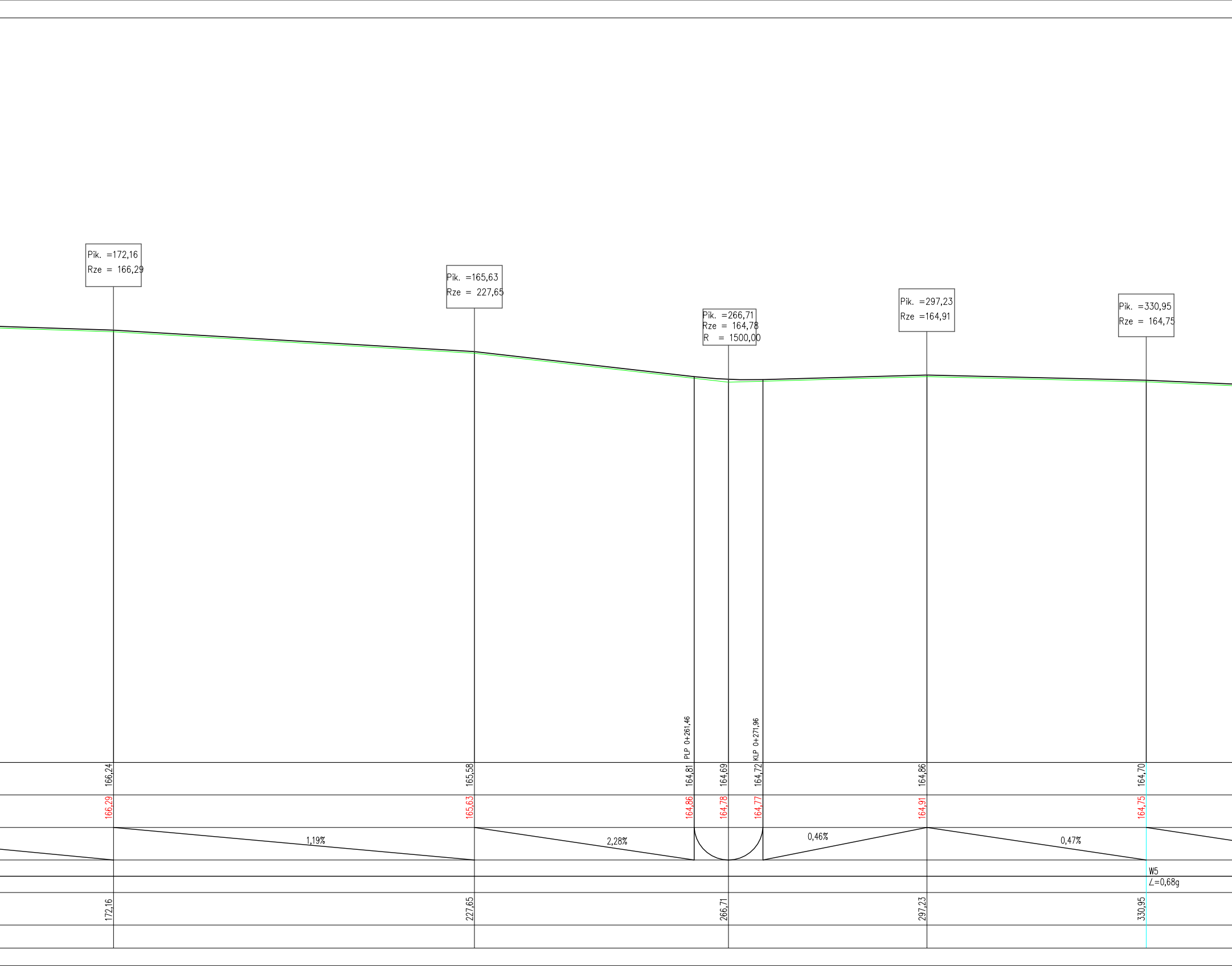
Pik. =172,16
Rze = 166,29
Pik. =165,63
Rze = 227,65
Pik. =266,71
Rze = 164,78
R = 1500,00
Pik. =297,23
Rze =164,91
Pik. =330,95
Rze = 164,75
PLP 0+261,46
KLP 0+271,96
166,24
165,58
164,81
164,69
164,72
164,86
164,70
166,29
165,63
164,86
164,78
164,77
164,91
164,75
1,19%
2,28%
0,46%
0,47%
W5
∠=0,68g
172,16
227,65
266,71
297,23
330,95


Pik. =364,12
Rze = 164,46
Pik. =389,80
Rze = 164,10
Pik. =422,69
Rze = 163,67
Pik. =462,64
Rze = 162,98
Pik. =484,00
Rze = 162,56
Pik. =499,36
Rze =162,20
164,41
164,05
163,91
163,77
163,62
163,39
163,11
162,93
162,71
162,51
162,15
164,46
164,10
163,95
163,82
163,67
163,46
163,19
162,98
162,75
162,56
162,20
0,87%
1,40%
1,32%
1,72%
1,97%
3,34%
W6
R=200m,∠=6,11g,
Ws=0,23,K=19,19
W7
R=95m,∠=54,19g,
Ws=9,30,K=80,86
364,12
389,80
400,00
408,99
422,49
434,37
449,98
462,64
474,37
484,00
499,36

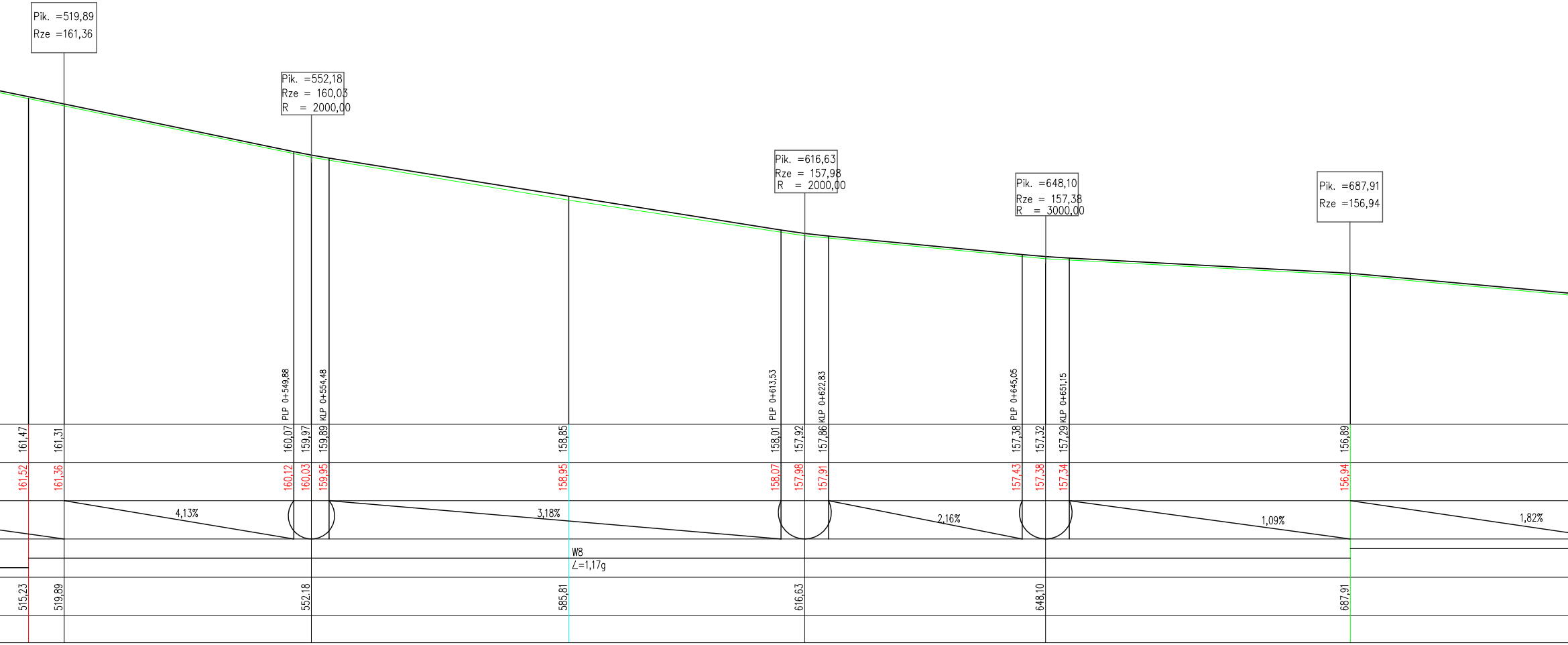
Pik. =519,89
Rze =161,36
Pik. =552,18
Rze = 160,03
R = 2000,00
Pik. =616,63
Rze = 157,98
R = 2000,00
Pik. =648,10
Rze = 157,38
R = 3000,00
Pik. =687,91
Rze =156,94
PLP 0+549,88
KLP 0+554,48
PLP 0+613,53
KLP 0+622,83
PLP 0+645,05
KLP 0+651,15
161,47
161,31
160,07
159,97
159,89
158,85
158,01
157,92
157,86
157,38
157,32
157,29
156,89
161,52
161,36
160,12
160,03
159,95
158,95
158,07
157,98
157,91
157,43
157,38
157,34
156,94
4,13%
3,18%
2,16%
1,09%
1,82%
W8
∠=1,17g
515,23
519,89
552.18
585,81
616,63
648,10
687,91

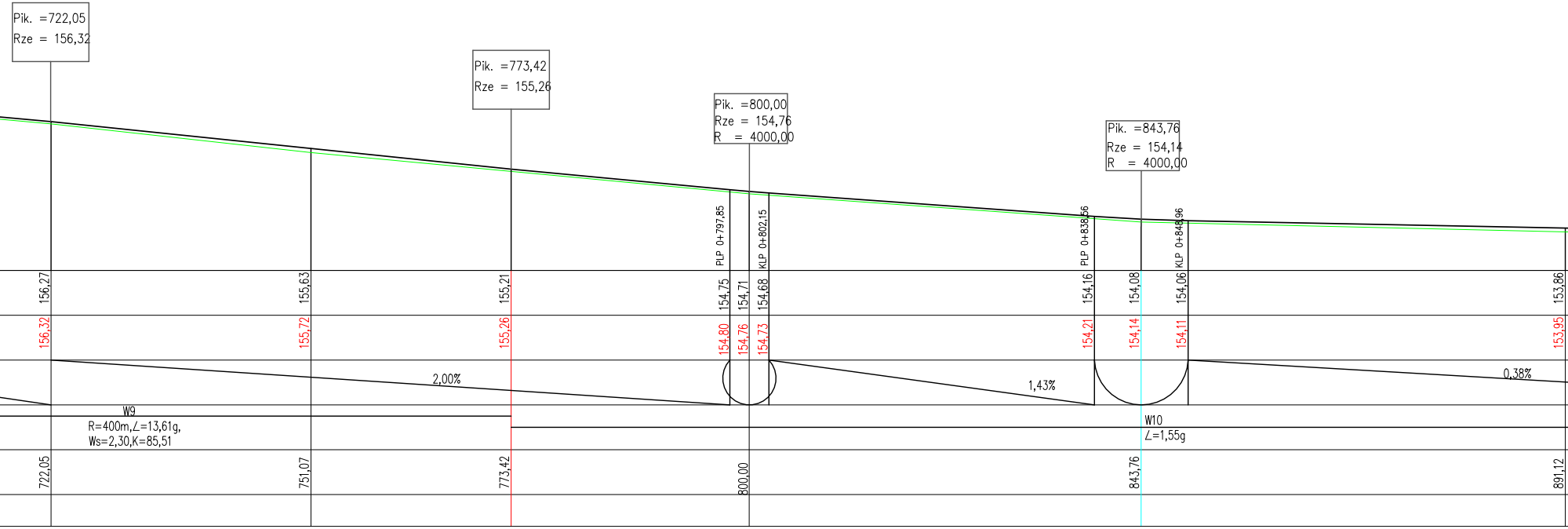
Pik. =722,05
Rze = 156,32
Pik. =773,42
Rze = 155,26
Pik. =800,00
Rze = 154,76
R = 4000,00
Pik. =843,76
Rze = 154,14
R = 4000,00
PLP 0+797,85
KLP 0+802,15
PLP 0+838,56
KLP 0+848,96
156,27
155,63
155,21
154,75
154,71
154,68
154,16
154,08
154,06
153,86
156,32
155,72
155,26
154,80
154,76
154,73
154,21
154,14
154,11
153,95
2,00%
1,43%
0,38%
W9
R=400m,∠=13,61g,
Ws=2,30,K=85,51
W10
∠=1,55g
722,05
751,07
773,42
800,00
843,76
891,12

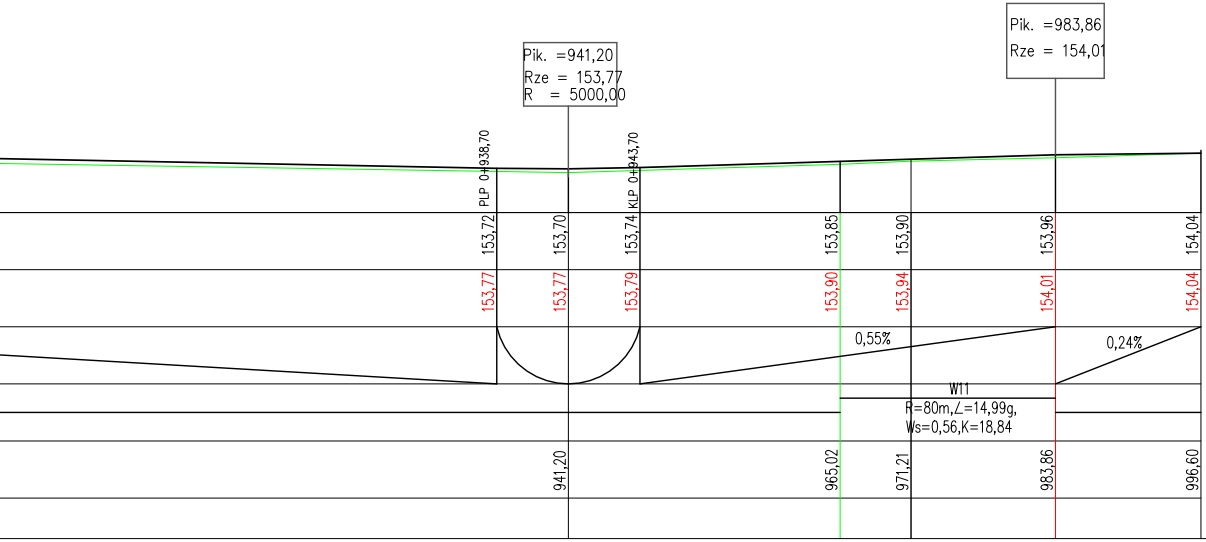
Pik. =941,20
Rze = 153,77
R = 5000,00
Pik. =983,86
Rze = 154,01
PLP 0+938,70
KLP 0+943,70
153,72
153,70
153,74
153,85
153,90
153,96
154,04
153,77
153,77
153,79
153,90
153,94
154,01
154,04
0,55%
0,24%
W11
R=80m,∠=14,99g,
Ws=0,56,K=18,84
941,20
965,02
971,21
983,86
996,60

Pracownia projektów drogowych, nadzory
mgr inż. Agnieszka Morawiak
Plac Grunwaldu 21/10, 14-500 Braniewo
tel. 663-412-660 e-mail: agnieszkamorawiak@wp.pl

Nazwa obiektu	DROGA GMINNA WEWNETRZNA (DZ. DR. 187, 9, 207 OBR. KAMIENNIK WIELKI)			
Inwestor	GMINA MILEJEWO, UL. ELBLĄSKA 47, 82-316 MILEJEWO			
Tytuł opracowania	OPRACOWANIE TECHNICZNE DLA PRZEBUDOWY DROGI DOJAZDOWEJ Z MIEJSCOWOŚCI STOBOJE DO DROG POWIATOWEJ NR 1144N			Data opracowania 09/2021
				Rys nr : 3
Nazwa rysunku	PROFIL PODŁUZNY			
Zespół projektowy	imię i nazwisko	nr uprawnień	podpis	Skala 1:50/500
Projektował	mgr inż. Agnieszka Morawiak	WAM/0056/PDB/19		