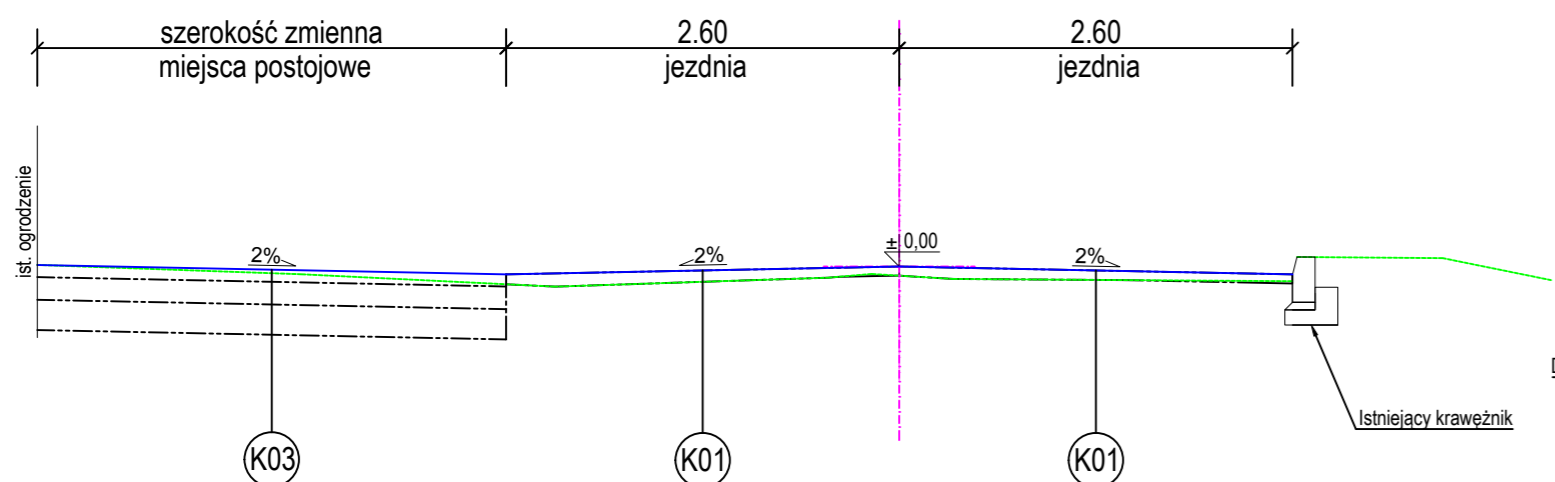


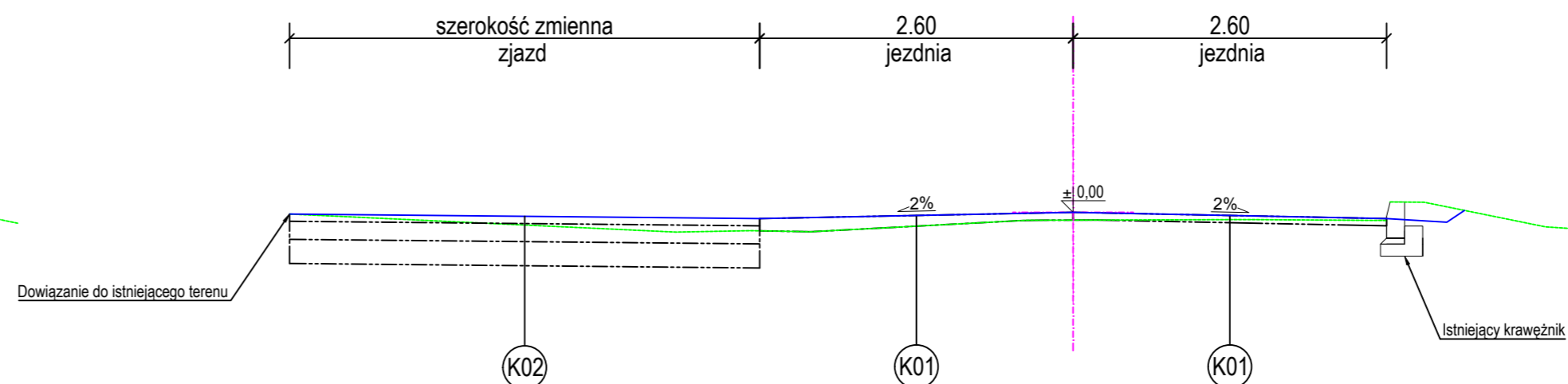
Przekrój normalny w widoku 1-1

skala 1:50 wymiary w m



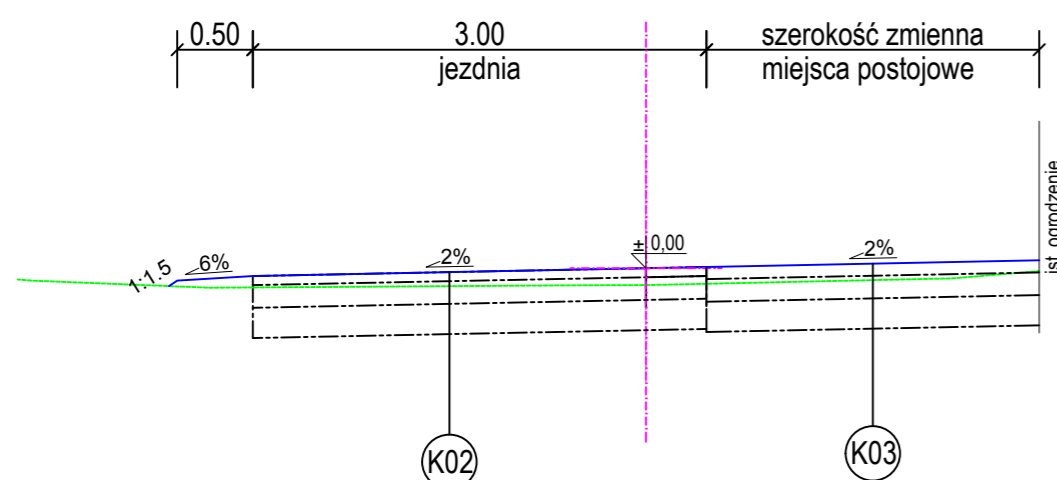
Przekrój normalny w widoku 2-2

skala 1:50 wymiary w m



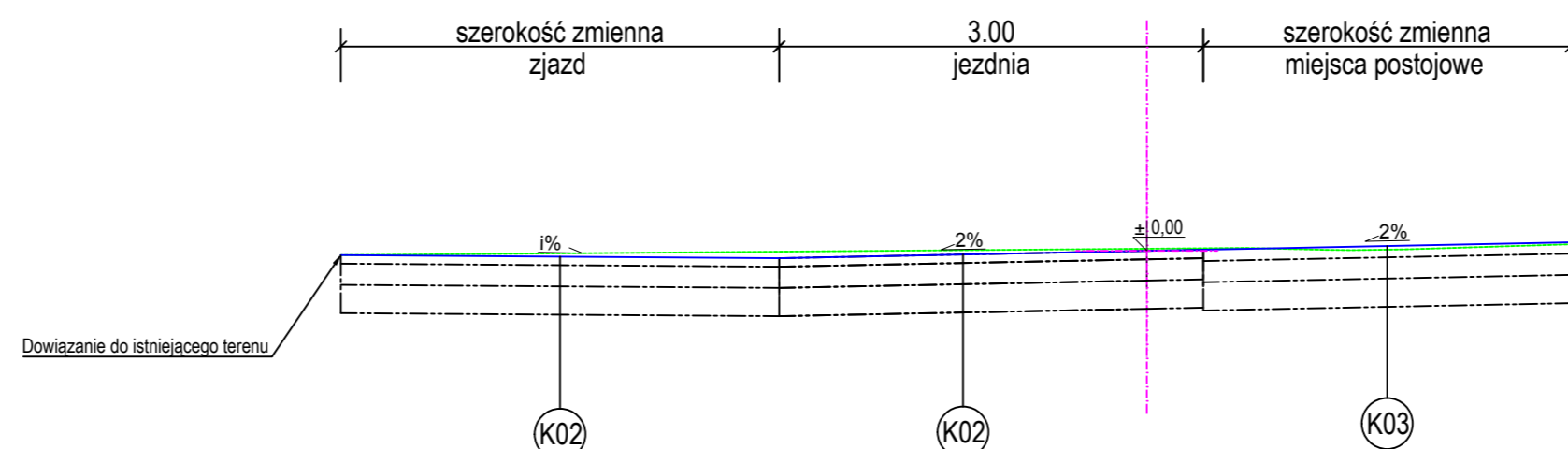
Przekrój normalny w widoku 3-3

skala 1:50 wymiary w m



Przekrój normalny w widoku 4-4

skala 1:50 wymiary w m



K01	Jezdnia, zjazdy – nakładka bitumiczna	
	Warstwa	Grubość [cm]
	Warstwa ścieralno-wiążąca: SMA 16 JENA 50/70	śr. 6
	Istniejąca nawierzchnia bitumiczna	-
K02	Jezdnia, zjazdy – pełna konstrukcja	
	Warstwa	Grubość [cm]
	Warstwa ścieralno-wiążąca: SMA 16 JENA 50/70	6
	Podbudowa zasadnicza: mieszanka niezwiązana z kruszywem C _{90/10} , KŁ SM 0/31,5	15
	Geosiatka wzmacniająca o parametrach jak Secugrid 30/30 Q1	-
	Pospółka 0/31,5, min. wskaźnik nośności kruszywa CBR=20%, k>=8m/dobę	20
K03	Miejsca postojowe	
	Warstwa	Grubość [cm]
	Płyty betonowe typu „MEBA” 40 x 60 cm	8
	Podbudowa zasadnicza: mieszanka niezwiązana z kruszywem C _{90/10} , KŁ SM 0/31,5	15
	Geosiatka wzmacniająca o parametrach jak Secugrid 30/30 Q1	-
	Pospółka 0/31,5, min. wskaźnik nośności kruszywa CBR=20%, k>=8m/dobę	20
	Geokompozyt o funkcji wzmacniającej oraz separacyjno-filtracyjnej o parametrach jak Combigrd 60/60 Q1 151 GRK 3	-
	Podłoże gruntowe	-

DS INFRA
 DS-INFRA Marcin Potrzebowski
 ul. Joachima Pastoriusza
 80-707 Gdańsk
 email: biuro.dsinfra@gmail.com
 tel.: 662 175 470

Zadanie/Obiekt	Przebudowa ul. Kościelnej w miejscowości Milejewo		
Adres	Woj.: Warmińsko-mazurskie	Powiat: Elbląski	Gmina: Milejewo Obręb: Milejewo
Inwestor	Gmina Milejewo, ul. Elbląska 47, 82-316 Milejewo		Stadium projektu
Nazwa Tomu	PZT / Projekt Architektoniczno-Budowlany i Wykonawczy		P.B.W.
Nazwa Teczki/opracowania	PZT / Układ Drogowy		Branża
Tytuł rysunku	PRZEKROJE NORMALNE		
Zespół projektowy	imię i nazwisko	nr uprawnień	podpis
Projektował	mgr inż. Łukasz Kotulski	POM/0331/PWBD/15	12/2020
Sprawił	mgr inż. Maciej Potrzebowski	POM/0332/PWBD/15	Rys nr: 4
			Skala: 1:50