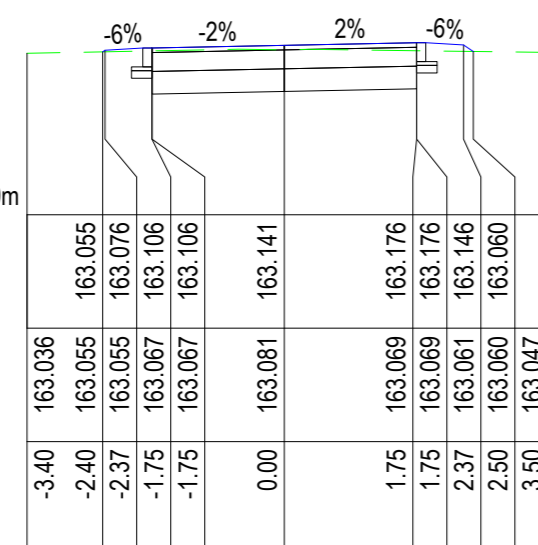
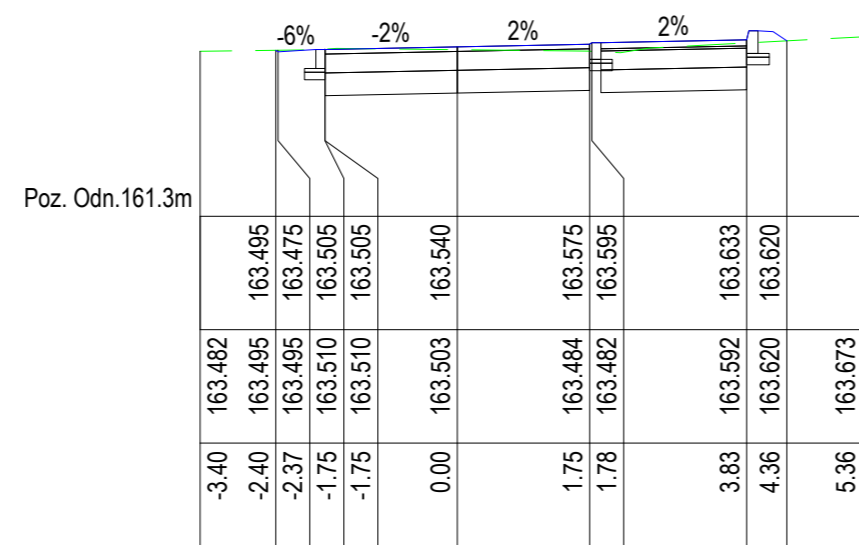


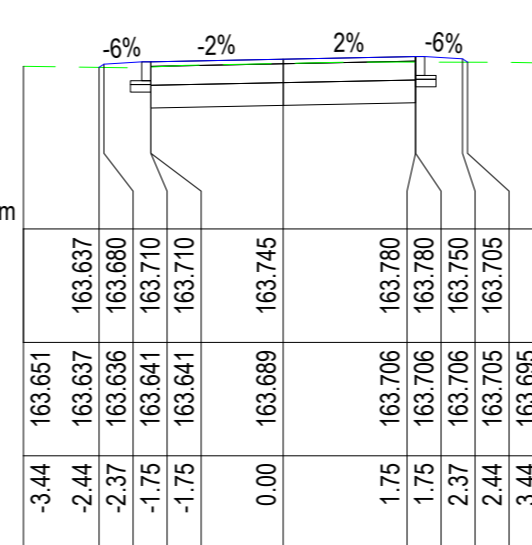
Pik. 20.00 m
Odcinek I



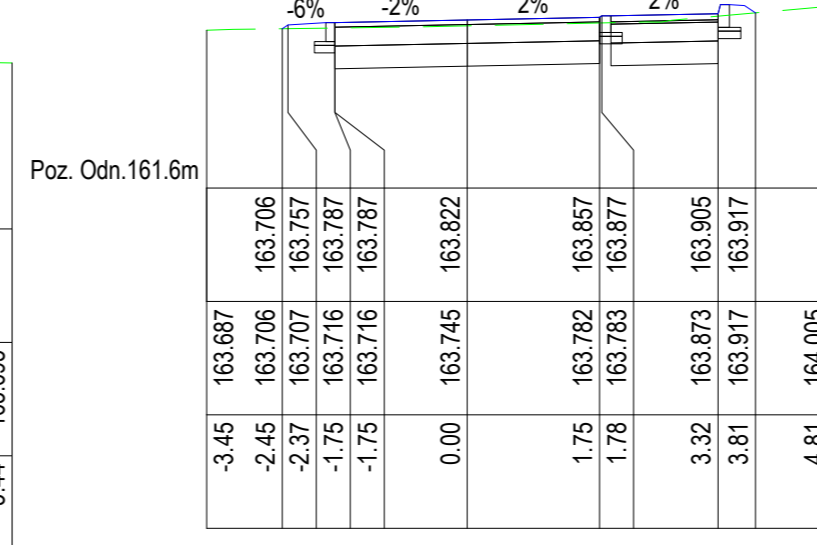
Pik. 30.00 m
Odcinek I



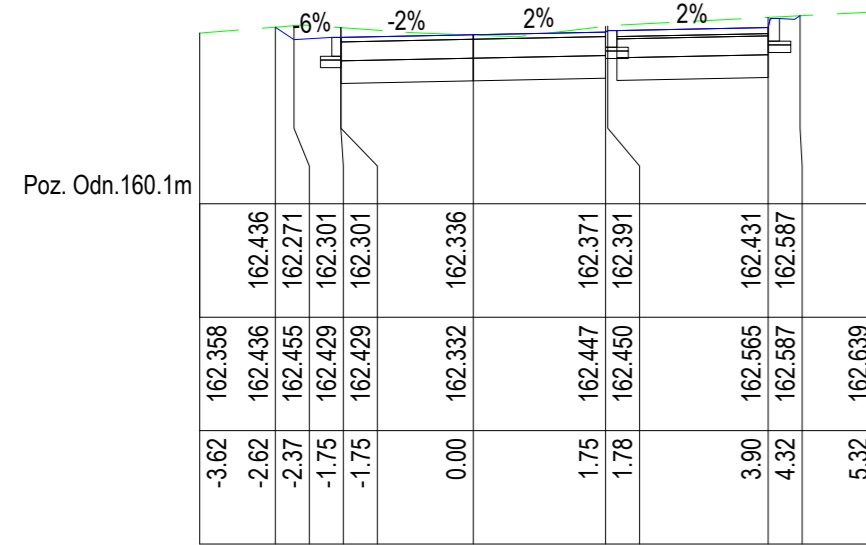
Pik. 50.00 m
Odcinek I



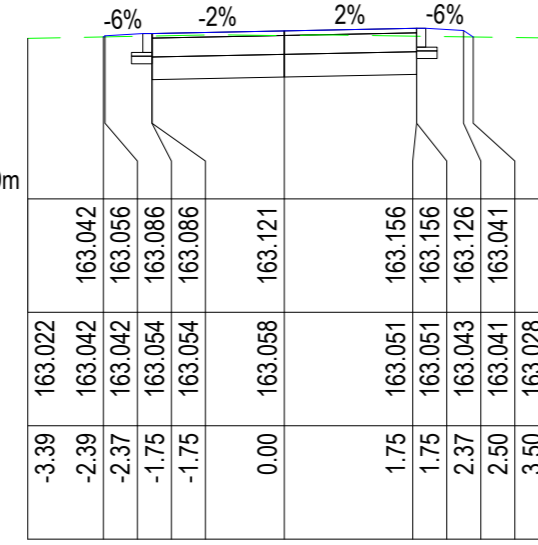
Pik. 62.79 m
Odcinek I



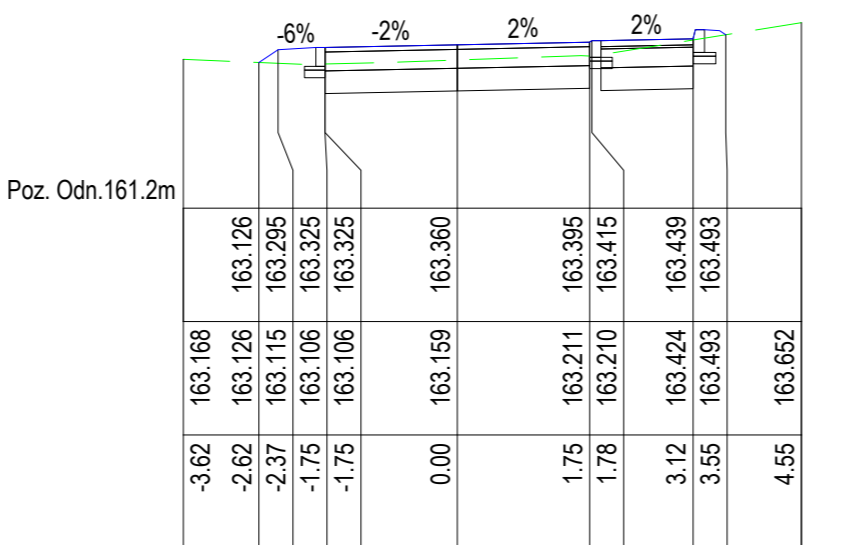
Pik. 80.00 m
Odcinek I



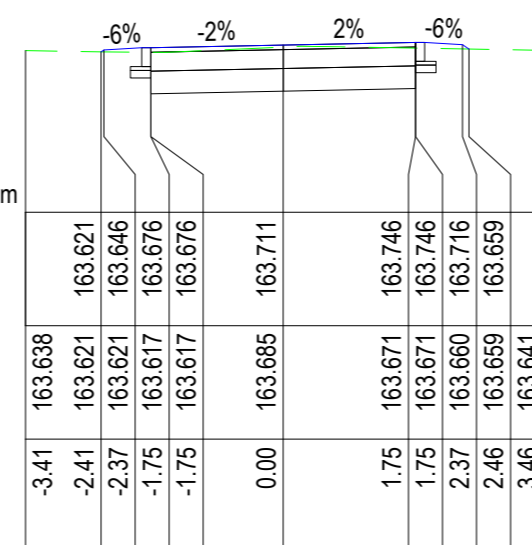
Pik. 10.00 m
Odcinek I



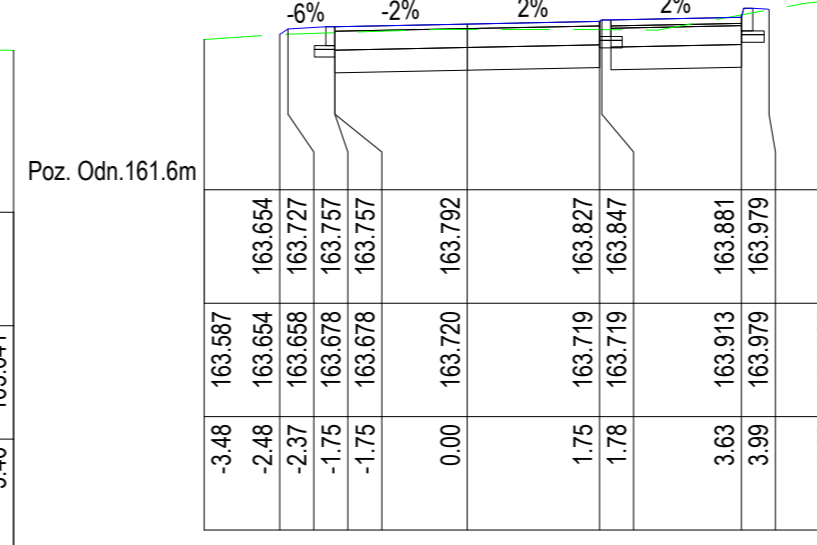
Pik. 29.36 m
Odcinek I



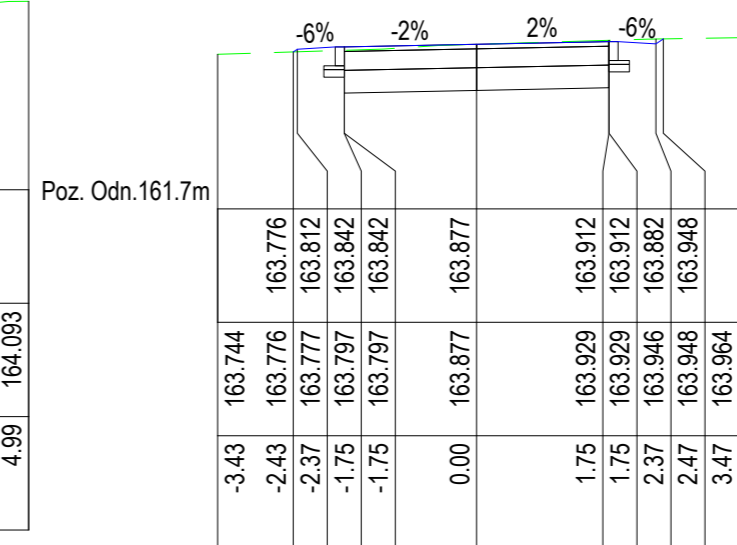
Pik. 40.00 m
Odcinek I



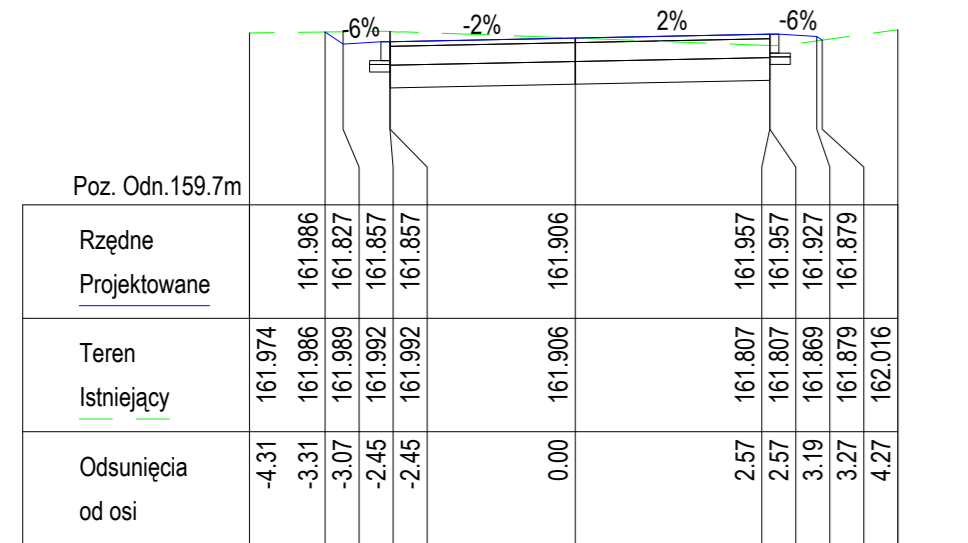
Pik. 60.00 m
Odcinek I



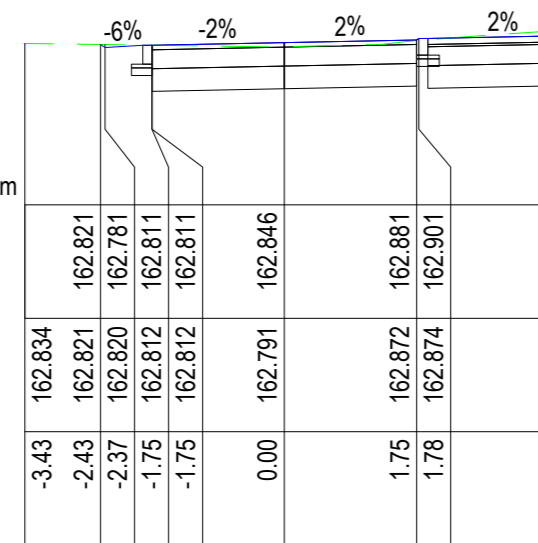
Pik. 70.00 m
Odcinek I



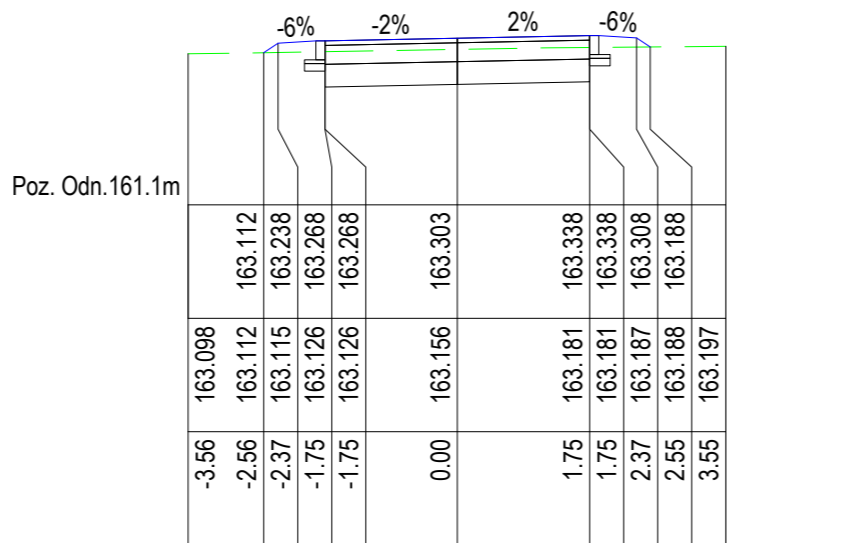
Pik. 98.36 m
Odcinek I



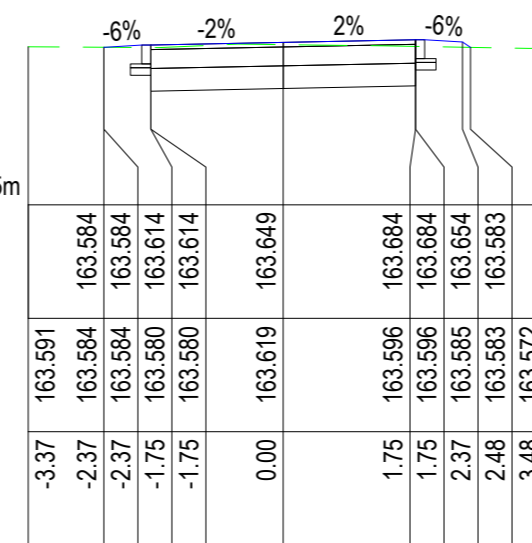
Pik. 0.00 m
Odcinek I



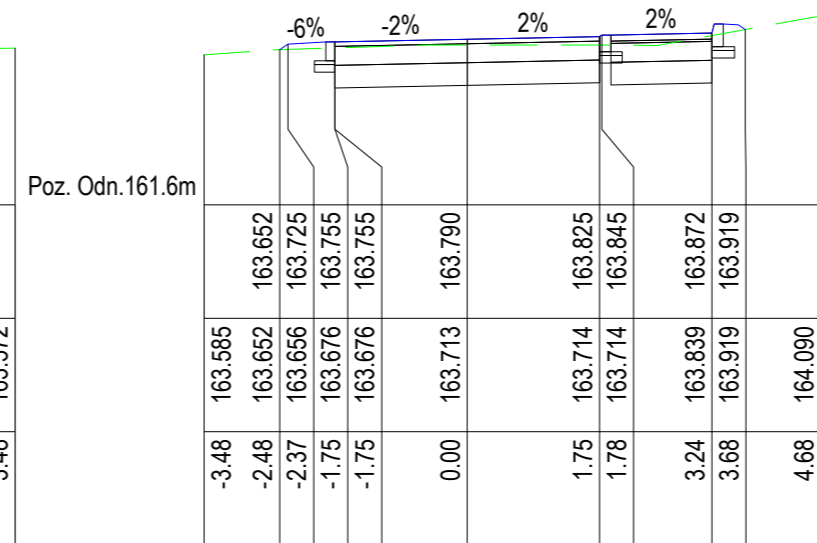
Pik. 21.86 m
Odcinek I



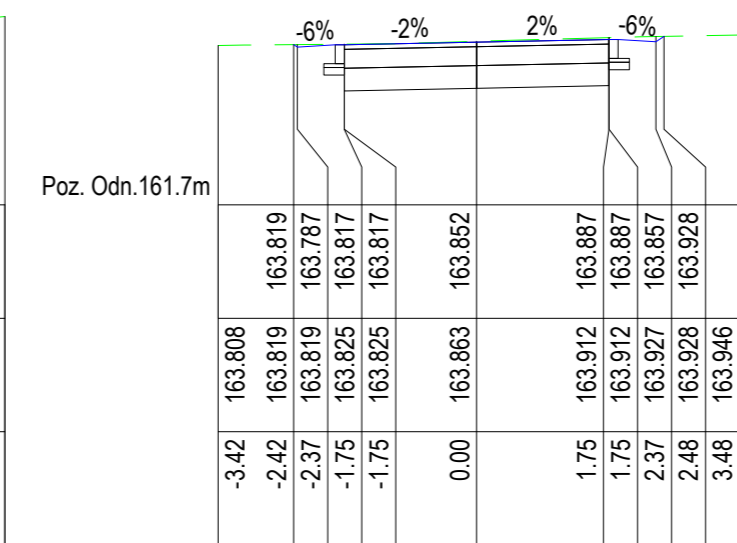
Pik. 36.86 m
Odcinek I



Pik. 56.04 m
Odcinek I



Pik. 69.54 m
Odcinek I



Pik. 90.00 m
Odcinek I

		DS-INFRA Marcin Potrzebowski ul. Joachima Pastoriusza 12/14 80-707 Gdańsk email: biuro.dsinfra@gmail.com tel.: 662 175 470		
		Przebudowa drogi osiedlowej w miejscowości Kamiennik Wielki		
Zadanie/Obiekt				
Adres	Woj.: warmińsko-mazurskie	Powiat: ełbiąski	Gmina: Milejewo	Miejscowość: Kamiennik Wielki
Investor	Gmina Milejewo, ul. Elbląska 47, 82-316 Milejewo		Stadium projektu	PB
Nazwa Lotu	Projekt Architektoniczno-Budowlany			Branda
Nazwa Teczek/ opracowania	Układ Drogowy			Drogowa
Tytuł rysunku	PRZEKROJE POPRZECZNE			
Zespół projektowy	imię i nazwisko	nr uprawnień	podpis	Data opracowania
Projektował	mgr inż. Łukasz Kotulski	POM/0331/PWBD/15		09/2022
Sprawił	mgr inż. Maciej Potrzebowski	POM/0332/PWBD/15		Rys nr: 5.1
				Skala: 1:100