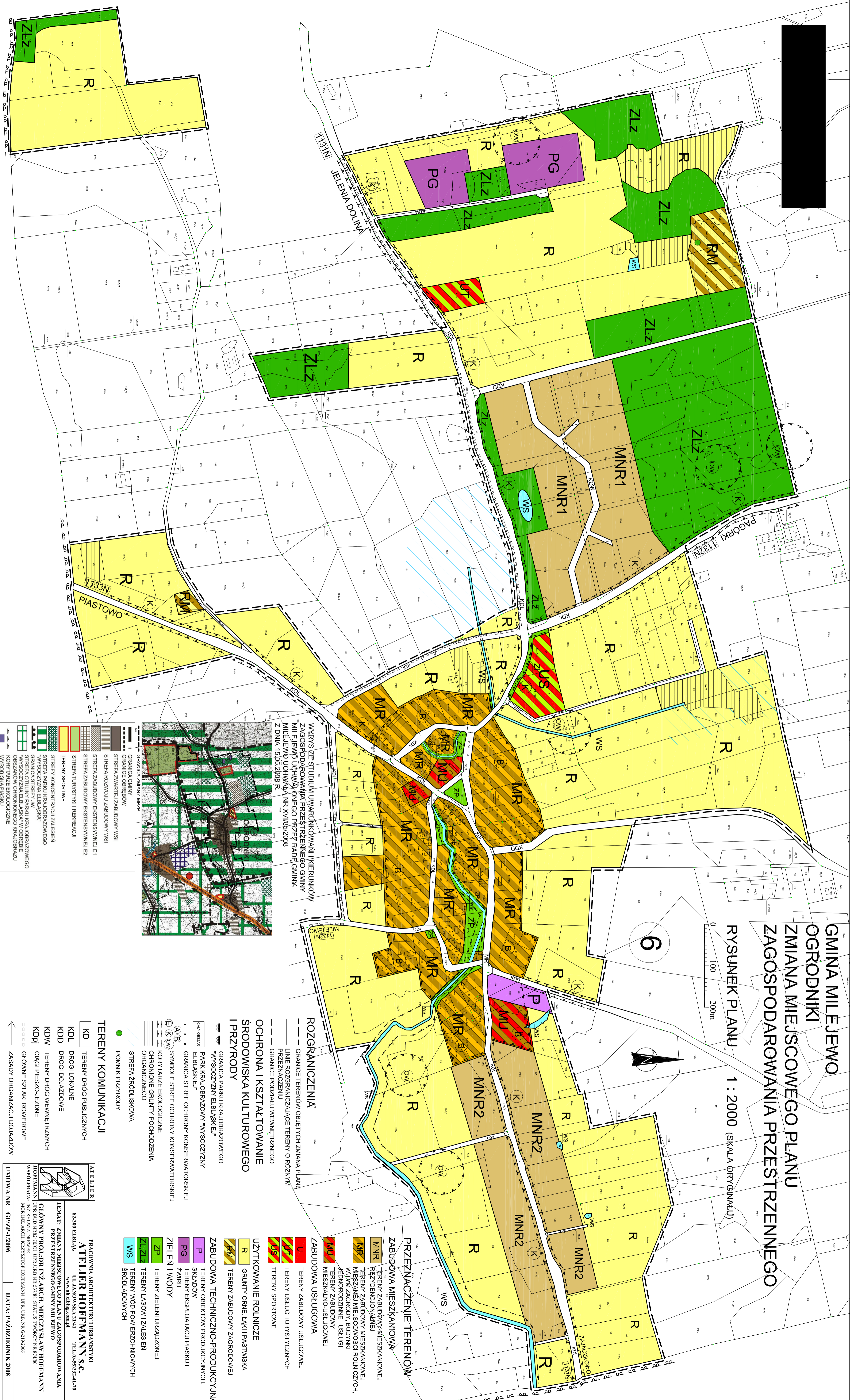
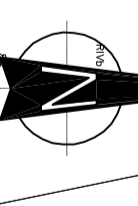


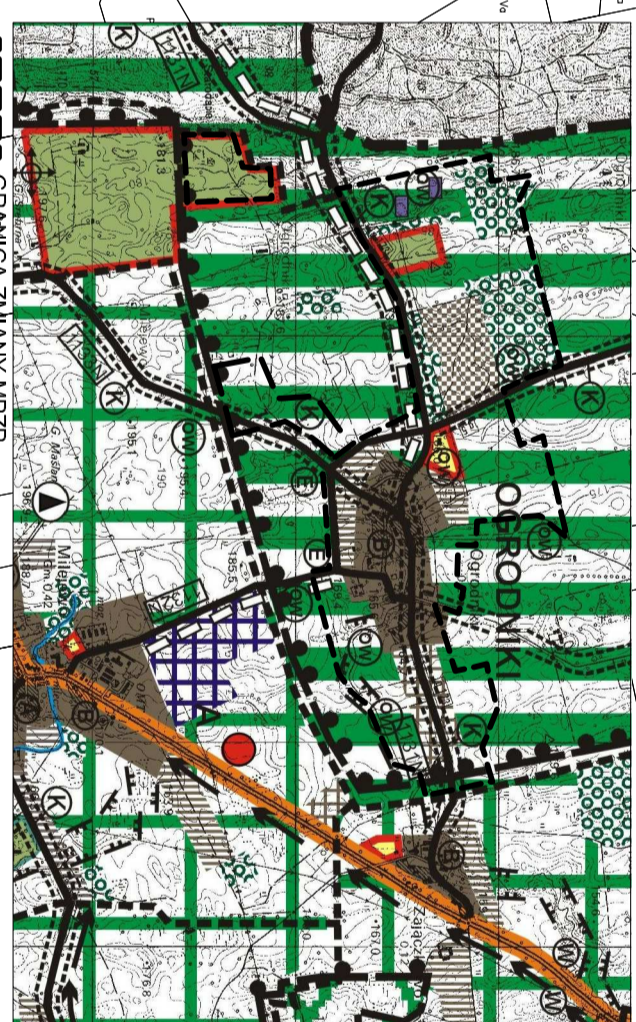
GMINA MILEJEWO OGRODNIKI ZMIANA MIEJSCOWEGO PLANU ZAGOSPODAROWANIA PRZESTRZENNEGO

RYSUNEK PLANU 1 : 2000 (SKALA ORYGINAŁU)

0 100 200m



WYRYS ZE STUDIUM UWARUNKOWAŃ I KIERUNKÓW ZAGOSPODAROWANIA PRZESTRZENNEGO GMINY MILEJEWO UCHWAŁĄ NR XVIII/85/2008 Z DZIA 15.05.2008 R.



	1 GRANICA GŁÓWNY STREFA ZWIĄZANEJ ZABUDOWY WSI
	STREFA ROZWOJU ZABUDOWY WSI
	STREFA ZABUDOWY EKSTENSYWNEJ I STREFA ZABUDOWY EKSTENSYWNEJ IZ
	STREFA TURYSTYKI I REKREACJI
	TERENY SPORTOWE
	STREFA KONCENTRACJI ZALEŚNIN
	STREFA PARKU KRAJOBRAZOWEGO WYSOCZYNA ELBLĄSKA
	STREFA OTULINY PARKU KRAJOBRAZOWEGO WYSOCZYNA ELBLĄSKA W OBRĘBIE OBSZARÓW CHRONIONEGO KRAJOBRAZU KORZYTAJE EKOLOGICZNE WYBRISKA PASIUSO

	TERENY KOMUNIKACJI
	KD TERENY DRÓG PUBLICZNYCH
	KDL DRÓGI LOKALNE
	KDD DRÓGI DOJAZDOWE
	KDW TERENY DRÓG WIEWIETNYCH
	KDpJ CIĄGI PIESZO-JEZDNE
	GŁÓWNE SZLAKI ROWEROWE
	ZASADY ORGANIZACJI DOJAZDÓW

ATELIER
PRACOWNIA ARCHITECTURY I URBANISTYKI
ATELIER HOFFMANN S.C.
82-300 ELBLĄG UŁANOWSKA 21/41 TEL. (0-55) 232-41-70
www.ahbld.com.pl

TEMAT: ZMIANY MIEJSCOWEGO PLANU ZAGOSPODAROWANIA PRZESTRZENNEGO GMINY MILEJEWO

GŁÓWNY PROJEKTANT ARCH. MICHAŁ SYLWIA HOFFMANN
HOFFMANN I PARTNERSTWO ARCHIT. I URBANISTYCZNY
UL. STAWIA BIAŁY 100/1 URB. LBB.NR. 52758 STATYSTYCZNA NR 874-86
WSPÓLPRACOWNICY:
MGR INŻ. ARCH. KRZYSZTOF HOFFMANN URB. LBB. NR. G-219/2006

UMOWA NR GP/ZP-1/2006 DATA: PAŹDZIERNIK 2008

	ROZGRANICZENIA
	GRANICE TERENÓW OBJĘTYCH ZMIANĄ PLANU PRZEMIANCZENIU
	GRANICE PODZIAŁU WEWNĘTRZNEGO
	OCHRONA I KSZTAŁTOWANIE ŚRODOWISKA KULTUROWEGO I PRZYRODY
	GRANICA PARKU KRAJOBRAZOWEGO "WYSOCZYNA ELBLĄSKIEJ"
	PARK KRAJOBRAZOWY "WYSOCZYNA ELBLĄSKIEJ"
	GRANICA STREF OCHRONY KONSERWATORSKIEJ
	SYMBOLE STREF OCHRONY KONSERWATORSKIEJ
	KORZYTAJE EKOLOGICZNE
	CHRONIONE GRUNTY POCHODZENIA ORGANICZNEGO
	STREFA ŻYWIENIA
	POMIK PRZYRODY

	ZABUDOWA TECHNICZNO-PRODUKCYJNA
	TERENY OBIEKTÓW PRODUKCYJNYCH, SKŁADÓW
	TERENY EKSPLOATACJI PIASKU I ŻWIŁU
	ZIELENI I WODY
	TERENY ZIELENI URZĄDZONEJ
	TERENY LASÓW I ZALEŚNIN
	TERENY WÓD POWIERZCHNIOWYCH ŚRODŁODOWYCH

	ZABUDOWA MIESZKANOWA
	TERENY ZABUDOWY MIESZKANOWEJ REZYDENCJONAKLIEJ
	TERENY ZABUDOWY MIESZKANOWEJ MIESZKANIEJ MIESCOWNOSCI ROLNICZYCH, WYTMN ZAGRODY, BUDYNKI JEDNORODZINNE I USŁUGI
	TERENY ZABUDOWY MIESZKANOWO-USŁUGOWEJ

	ZABUDOWA USŁUGOWA
	TERENY USŁUGI TURYSTYCZNYCH
	TERENY SPORTOWE

	UŻYTKOWANIE ROLNICZE
	GRUNTY ORNE, ŁĄKI I PASTWISKA
	TERENY ZABUDOWY ZAGRODOWEJ

	PRZEZNACZENIE TERENÓW
	ZABUDOWA MIESZKANOWA
	TERENY ZABUDOWY MIESZKANOWEJ REZYDENCJONAKLIEJ
	TERENY ZABUDOWY MIESZKANOWEJ MIESZKANIEJ MIESCOWNOSCI ROLNICZYCH, WYTMN ZAGRODY, BUDYNKI JEDNORODZINNE I USŁUGI
	TERENY ZABUDOWY MIESZKANOWO-USŁUGOWEJ